

**MEMÒRIA DE LA INTERVENCIÓ ARQUEOLÒGICA**  
**PREVENTIVA EFECTUADA A LES FINQUES**  
**ARGENTERIA 65- MIRALLERS 12, DISTRICTE DE**  
**CIUTAT VELLA, BARCELONA**

**(Codi 045/10)**

Data intervenció: 19 d'abril al 8 d'octubre de 2010

Números d'expedient:

R/N 470 K121 N-B-2010-5350

R/N 470 K121 N-B-2010-5589

R/N 470 K121 N-B-2010-5689

R/N 470 K121 N-B-2010-5805

R/N 470 K121 N-B-2010-6065

R/N 470 K121 N-B-2010-6177

**Arqueòloga directora de la intervenció:**

**VANESA TRIAY OLIVES**

**Gestió de la intervenció:**

**ATICS SL**

**Mataró, setembre 2012**

## ÍNDEX DE CONTINGUTS.

1- FITXA TÈCNICA.....	4
2- INTRODUCCIÓ.....	5
3- MARC GEOLÒGIC I GEOGRÀFIC DEL JACIMENT.....	6
3.1- Situació del jaciment.....	6
3.2- Context geològic.....	6
3.3- Context geogràfic.....	7
4- CONTEXT HISTÒRIC I ARQUEOLÒGIC.....	10
4.1- Context històric.....	10
4.2- Intervencions prèvies.....	11
5- METODOLOGIA.....	14
6- DESCRIPCIÓ DELS TREBALLS REALITZATS.....	15
6.1- Descripció dels treballs arqueològics.....	15
6.2- Documentació d'elements constructius anteriors a l'actual finca.....	32
7- CONCLUSIONS.....	35
8- BIBLIOGRAFIA.....	41

ANNEX 1. FITXES UNITATS ESTRATIGRÀFIQUES

ANNEX 2. FITXES UNITATS FUNERÀRIES

ANNEX 3. INVENTARI DE MATERIAL

ANNEX 4. DIBUIX DE MATERIAL

ANNEX 5. DOCUMENTACIÓ FOTOGRÀFICA

ANNEX 6. DOCUMENTACIÓ PLANIMÈTRICA

## 1- FITXA TÈCNICA.

<b>NOM DE LA INTERVENCIÓ</b>	Carrer Argenteria 65, Mirallers 12 Codi 045/10
<b>UBICACIÓ</b>	Districte Ciutat Vella Barcelona
<b>COORDENADES UTM</b> Fus31N amb Datum ED50 (UB/ITC)	X: 431624 Y:4581869 Z: 4.2 metres snm
<b>CONTEXT</b>	Zona urbana
<b>TIPUS D'INTERVENCIÓ</b>	Preventiva terrestre
<b>CLASSE D'ACTIVITAT</b>	Control i/o excavació
<b>DATES D'INTERVENCIÓ</b>	19 abril al 8 d'octubre de 2010
<b>PROMOTOR</b>	ABASIC SL
<b>EQUIP TÈCNIC</b>	Direcció: Vanesa Triay Olives



## 2- INTRODUCCIÓ.

La present memòria arqueològica recull els resultats obtinguts de la intervenció arqueològica preventiva portada a terme a les finques Argenteria 65, Mirallers 12 de Barcelona, en el decurs de l'execució de les obres de rehabilitació i reforma de l'edifici. Les obres han motivat la intervenció arqueològica entre el 19 d'abril i el 8 d'octubre de 2010 i han estat promogudes per ABASIC SL i portada a terme per la constructora Encofrats Castell SL.

La direcció arqueològica d'aquesta intervenció (codi 045/10) ha estat assumida pels l'arqueòlegs Vanesa Triay Olives de l'empresa d'arqueologia ATICS S. L Gestió i Difusió del Patrimoni Arqueològic i amb la supervisió del Servei d'Arqueologia de l'ICUB.

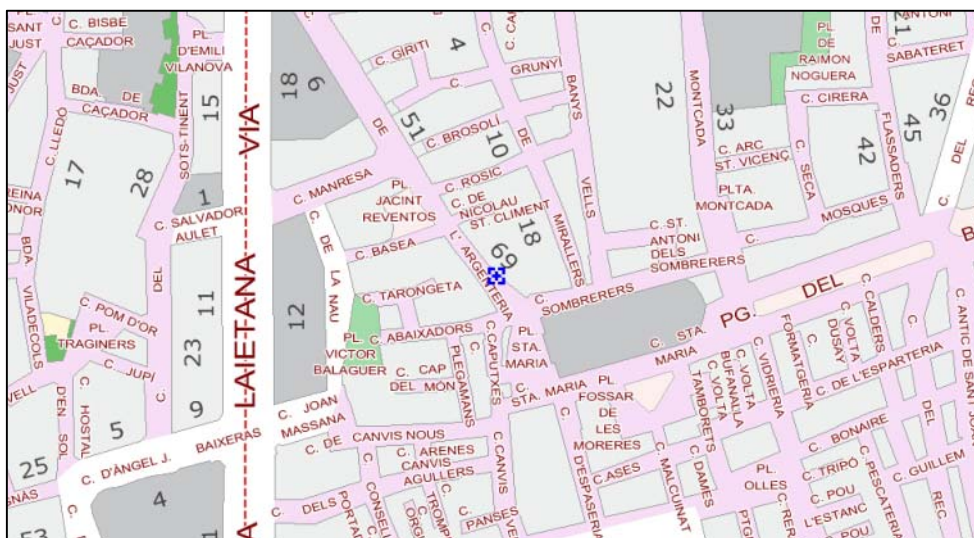
El fet que la zona afectada es trobi situada en un indret d'interès arqueològic i alt valor històric ha donat peu a què es considerés necessari un control arqueològic preventiu en vistes a la possible aparició de restes i estructures, seguint el procediment establert per la llei 9/1993, de 30 de setembre, del patrimoni cultural català, i el Decret 78/2002, de 5 de març de 2002, del Reglament de protecció del patrimoni arqueològic i paleontològic.

Així doncs, l'emplaçament dels treballs es troba situat dins una de les zones pertanyents a *suburbium* de la ciutat romana i que es correspon amb l'espai ocupat per l'antiga *carraria de mari* on es localitza un dens cementiri de l'antiguitat tardana. També cal tenir en compte que es poden localitzar els orígens Vilanova del Mar es va formar arran de l'expansió de la ciutat a finals del segle X, així com la seva posterior evolució en època medieval i moderna.

### 3- MARC GEOLÒGIC I GEOGRÀFIC DEL JACIMENT

#### 3.1- Situació del jaciment.

La intervenció es troba dins de l'entramat urbanístic de la ciutat de Barcelona, concretament el que s'anomena barri de la Ribera.



#### 3.2- Context geològic.

L'estructura geològica del Pla de Barcelona presenta per un costat els materials paleozoics que defineixen la serra de Collserola. Aquesta està formada per pissarres les quals s'assenten damunt d'un basament granític que aflora en algunes zones d'Horta i del Guinardó i que domina a la serra de Marina. Al costat del Vallès, cap a Montcada i Olorda, la serralada presenta formacions de calcàries devòniques que són objecte d'explotació per empreses cimerteres.

Els materials del Secundari venen definits per les calisses dolmòtiques, gresos i argiles vermelles que trobem als turons de la zona nord-est del Pla. En el Terciari, predominen les formacions miocèniques i pliocèniques que es van sedimentar amb la transgressió marina del terciari superior, es tracta de la intercalació de margues blaves i gresos vermell-gris<sup>1</sup>. A la part baixa del Pla trobem una sèrie d'elevacions amb una orientació nordest-sudoest produïdes a partir del plegament de les formacions pliomiocèniques a conseqüència de la falla que va afectar a la costa (Mons Taber, Puig de les Fàlzies...). Damunt d'aquest substrat s'assenta el material quaternari del qual s'han diferenciat dues unitats<sup>2</sup>:

<sup>1</sup> PALET, J.M. 1994, pàg.46-47.

<sup>2</sup> SOLÉ, L. 1963.

La plataforma superior s'inicia des del peu de la Serralada del Tibidabo i baixa fins al mar. Aquesta, que està molt afectada per l'acció dels torrents, és on s'assenta la ciutat, sobre tot el sector antic. En el substrat presenta argiles i sorres grogues pliocèniques damunt de les quals trobem els derrubis quaternaris molt potents, graves anguloses dins d'una matriu d'argiles vermelles que provenen de la zona del Tibidabo per aportacions torrencials.

La plataforma baixa va del graó o talús erosiu de 20/30m de desnivell fins a la línia de costa. Està constituït per la formació de les terrasses i deltes dels rius Llobregat i Besòs.

L'acció sedimentària de la plataforma presenta una sèrie de característiques que ha permès definir-la com un procés cíclic. Sembla que allà on l'efecte dels torrents no ha estat tan violent, es poden diferenciar tres nivells que es superposen quasi sempre en el mateix ordre i que es repeteix cíclicament unes tres vegades, és per aquest motiu que se'l coneix com "tricycle". Aquests nivells son de baix a dalt<sup>3</sup>:

Argiles vermelles de procedència col·luvial i que seria la conseqüència d'un sòl format en condicions de clima semblant al de les regions tropicals humides, es a dir, una fase humida i una altra de seca.

Llims groguencs d'origen eòlic, loess, i que sembla que es formarien amb un clima sec i fred.

Per últim, trobem el torturà, aquestes crostes calcàries s'haurien format en períodes de transició entre els dos climes anteriors, és a dir, més humit que durant el loess perquè hi hagués circulació de carbonat càlcic, però més càlid que el primer nivell, per tal que s'evaporés l'aigua.

En aquest nivells anirien incidint els diferents torrents i rieres, encaixant-se i produint formacions al·luvials i col·luvials de lims i argiles poc consolidades, la qual cosa explicaria l'aparició esporàdica de llengües de còdols i graves que trenca aquest cicle.

### **3.3- Context geogràfic.**

El lloc de la intervenció s'ubica al Pla de Barcelona, una de les unitats morfològiques que configuren el territori, anomenat Barcelonès, que s'estén des de la costa mediterrània a la Serralada Litoral, concretament entre el tram de la serra de Collserola i els estrets de Martorell i de Montcada, per on els rius Llobregat i Besòs respectivament van a sortir a la mar amb la formació dels seus deltes. D'aquesta manera el territori presenta dos elements morfològics clars: la serra de Collserola i la plana.

La Serra de Collserola, horst compost per granits i esquistos, presenta unes altituds molt moderades, entre els 300 i 500 metres, destacant el Tibidabo que arriba als 512m. Al nord, aquesta carena comença sobre el riu Besòs amb el turó d'en Manyoses (210m) i al sud-oest destaca el puig de Sant Pere Màrtir com a darrera elevació (399m). La carena presenta diversos passos de muntanya que possiblement han servit de vies de comunicació al llarg de la

---

<sup>3</sup> SOLÉ, L. 1963, pàg.29-31.

història. És el cas del Collserola, entre el Tibidabo i el turó de Santa Maria; el Portell de Valldaura a la capçalera d'aquesta vall; el Forat del Vent i el coll de la Ventosa prop del turó Blau; i el coll de Vallvidrera a la capçalera de la riera Blanca<sup>4</sup>.

El Pla de Barcelona es troba obert al mar i limitat per la Serralada Litoral i al sud per la falla que segueix des de Garraf i el turó de Montjuïc (que és el punt més elevat, 173m) fins al turó de Montgat, més enllà del Besòs. Aquesta falla és visible a través de l'esglaó, d'uns vint metres, que sembla separar l'eixample de la ciutat vella i que es documenta en la morfologia urbana: la baixada de Jonqueres, la Via Laietana i els carrers de les Moles, d'Astruc, de Jovellanos.

Arran d'aquest esglaó s'ha dividit la plana en dos sectors:

Plana alta: va des de la Serralada fins aquest esglaó, la qual es caracteritza per una cota de 20m s.n.m. i amb una pendent del 4%. Aquesta està formada per el sòcol paleozoic damunt del qual, l'acció de les distintes rieres, han aportat materials detrítics diversos.

Plana baixa: aquesta s'estén des de l'esglaó fins a la costa i presenta un escassíssim pendent (0,35%). La seva formació és de caràcter al·luvial, materials aportats per les rieres, les corrents marines i sobretot per l'acció dels rius Besòs i Llobregat, amb la formació de les seves planes deltaïques. En aquesta zona es formarien els estanys i aiguamolls tan típics de la costa mediterrània que, a mida que la línia de costa avancés, anirien desapareixent.

L'acció antròpica també hauria contribuït amb la dessecació d'aquests elements. Alguns d'aquests estanys han estat documentats en èpoques més recents dins de la història, com són els casos de la Llavineria a la zona de Sant Martí, el de Banyols als passeigs de Sant Joan i Lluís Companys, l'estany del Port o el del Cagalell que es situa per la zona de Sant Pau.

En aquesta plana es distingeixen petits turons arran de mar que tenen el seu origen en els plegaments de dipòsits marins del miocè i el pliocè<sup>5</sup>. És en el cas de la muntanya de Montjuïc, del turó dels Ollers, del sector dels carrers d'Escudellers i Nou de Sant Francesc, de les Falzies on es localitza l'antiga Llotja i del Tàber, on s'assentava la ciutat romana. El constant progrés de la línia de costa degut a l'aportació dels arrossegaments del Besòs i al corrent marí tangencial a la costa que aporta terres del Maresme, van contribuir al reblliment d'estanys i aiguamolls i van anar encerclant aquests turons, passant a formar part de la terra ferma.

Pel que fa a la xarxa hidrogràfica d'aquesta zona podem assenyalar que respon a les típiques característiques d'una xarxa mediterrània. Per un costat tenim els dos rius que delimiten el Pla: el Besòs i el Llobregat. Aquests són rius de caràcter extralocal, ja que un neix a la zona del Prepirineu (el Llobregat) i l'altre a la serralada Prelitoral, no obstant tots dos desemboquen a la costa barcelonina després de travessar les serralades litorals. La seva principal característica és que el seu règim fluvial és irregular, amb fortes avingudes, depenent en gran mesura de les condicions climàtiques<sup>6</sup>. Aquest

---

<sup>4</sup> PALET, J.M. 1994.

<sup>5</sup> PALET, J.M. 1994, SOLÉ, L. 1963, AAVV, 1984

<sup>6</sup> PALET, J.M. 1994.

tret és també el que defineix l'altre element de la xarxa hidrogràfica: les rieres. Aquestes són de caràcter torrencial, neixen al costat marítim de la Serralada Litoral i davallen pel pla lleugerament inclinat. Els seus cursos erosionen el substrat geològic del pla formant torrenteres i contribuint a la creació d'un paisatge ple d'ondulacions i valls. Amb les seves crescudes aquests torrents arrastren tot tipus de materials detrítics.

En funció de la seva orientació s'han dividit en tres sectors:

Sector central: el qual recollia les aigües del vessant del Tibidabo i conformaven la riera de Vallcarca i la riera de Sant Joan que baixaven per la zona de Gràcia i per l'actual passeig de Sant Joan; la riera de Sant Gervasi i Sant Miquel que baixaven per l'actual Passeig de Gràcia entrava a ciutat pel Portal de l'Àngel, plaça del Pi i desembocava al mar pel carrer dels Còdols i posteriorment sembla ser que es va desviar per fora de la tercera muralla i aniria a desembocar al Cagalell per evitar les riuades; per Vallvidrera baixarien els torrents que més endavant configuraven la riera de Magòria o de Mogoria, que desembocava al Cagalell i que sembla que el seu curs coincidiria amb l'actual traçat que dibuixa el paral·lel; en aquesta zona també hi trobem la riera de Valldonzella que neix a la zona de Sarrià; cap l'est trobem els torrents de la Guineu, el del Pecat, el d'en Mariner i el Bogatell que desembocarien directament a la mar.

Sector sud-oest: són els torrents que porten les aigües cap la zona sud-oest de Montjuïc del qual destaquen dos torrents: Torrent Gornal, que neix a la zona de Sant Pere Màrtir, i desemboca a la mar ja dins de l'Hospitalet de Llobregat; i la riera Blanca que neix de la unió de diversos torrents i rieres procedents del Mont d'Òssa, fa de límit entre aquest municipi i Barcelona.

Sector nord: el componen els torrents que desemboquen al Besòs, que han contribuït en la creació del delta d'aquests riu, i la riera d'Horta que comparteix desembocadura amb el Besòs.

Totes aquestes rieres han estat objecte d'adequacions, desviaments, canalitzacions, etc..., per tal de millorar i ampliar l'espai urbà al llarg de la història. Les diverses muralles van anar fent de dic per aquestes rieres. No obstant, en època de Pere III, al segle XIV, es van desviar les aigües de la riera de Magòria molt abans d'entrar a ciutat, ja que els aiguats envaïen el carrer Hospital i penetraven a ciutat pel tram dels carrers que es coneixen com a Riera Alta i Riera Baixa. Ja en el segle XVIII, aquesta riera es va desviar cap el sector del Port, al sud de Montjuïc<sup>7</sup>. Aquesta acció es repetirà en diversos sectors de la ciutat, amb altres canalitzacions i desviaments.

Geològicament hi ha una unitat quaternària (pleistocè i holocè) que cobreix una de terciària. D'època quaternària a l'holocè, on es localitza l'activitat antròpica, es registren nivells d'argila, sorres i graves d'origen torrencial i col·luvial, a part dels estrats superiors que és on es registrava la major presència de restes arqueològiques d'època contemporània i moderna.

---

<sup>7</sup> PALET, J.M. 1994.

## 4- CONTEXT HISTÒRIC I ARQUEOLÒGIC.

### 4.1- Context històric.

La *Colonia Iulia Augusta Faventia Paterna Barcino*, neix *ex novo* al voltant del que coneixem des d'època medieval com a *Mons Taber* entre els anys 15 i 13 abans de la nostra era. Aquesta neix dins el context d'un projecte més ampli de reestructuració del quadrant nord de la Península Ibèrica potenciat per l'emperador August a l'acabar la segona fase de les guerres càntabres l'any 19 aC.<sup>8</sup>

Els primers romans construeixen la ciutat amb un traçat similar al d'un *castrum* militar basat, que funciona com a centre vital de la ciutat. Aquest nou espai es troba delimitat per una muralla. Fora del recinte emmurallat, el Pla de Barcelona esdevé en l'*ager* de la ciutat romana, format per vil·les, establiments industrials, monuments, vies i necròpolis.

El barri de la Ribera ha estat des de l'antiguitat una zona caracteritzada per la seva proximitat al mar. En un primer moment, aquesta zona costanera estava formada per aiguamolls on hi desembocaven nombroses rieres, entre les quals destaca la de Merdança o riera de Sant Joan, que seguia el curs aproximadament de l'actual Via Laietana i desembocava en una zona molt propera a l'església de Santa Maria del Mar.

Abans de parlar de l'època medieval, moment en què aquesta zona pren una important força, cal esmentar l'ocupació de gran part d'aquest sector en època romana. Es tractaria d'una àrea poc poblada, fora muralles, on probablement s'hi hauria construït alguna vil·la i on s'hi va ubicar la necròpolis situada al NE de la ciutat de Barcino, en la seva àrea suburbana.

No serà fins a final del segle X o inici del segle XI que es comença a ocupar de manera més estable la zona fora muralles, amb l'aparició de nous nuclis de poblament, anomenats burgs o vilanoves. Un d'aquests nuclis és el conegut amb el nom de Vilanova del Mar, el qual estaria situat a l'entorn del camí que anava des de la porta de la muralla (a l'actual plaça de l'Àngel) fins als entorns de l'església de Santa Maria de les Arenes (998).

Aquest procés d'ocupació del territori cal relacionar-lo amb el creixement poblacional propiciat per la bonança agrícola que es va viure entre els segles X i XII, fenomen al qual més tard haurem d'afegir el creixement comercial dels segles posteriors. Una base econòmica centrada en l'activitat comercial i portuària, fruit de la seva proximitat al mar, la diferenciaria de les vil·lanoves dels Arcs, de Sant Cugat o de Sant Pau, totes elles d'economia agrícola i ramadera.

Tot aquest nou entramat urbanístic passarà a ser protegit per la nova muralla bastida durant la segona meitat del s. XIII, restant oberta la façana marítima fins el s. XVI, quan es construeix la muralla de mar.

Durant els segles XIII i XIV la Ribera creix de manera imparable, convertint-se en el principal motor econòmic de la ciutat; aquest dinamisme farà que es converteixi en una de les unitats administratives en que es va dividir la Barcelona Medieval, prenent el nom de Quarter del Mar o de Santa Maria, amb el centre neuràlgic al carrer de

---

<sup>8</sup> GRANADOS i RODÀ, 1993, pàg. 11.

Montcada, on s'estableixen els rics comerciants. Aquest esdevé en el barri més poblat de la ciutat, concentrant la majoria de les activitats productives, portuàries i comercials, una bonança econòmica que permet als seus habitants finançar i construir, entre el 1329 i el 1382, una nova església dedicada a Santa Maria del Mar, també coneguda com la Catedral del Mar.

És dins aquest context històric on trobem les primeres dades sobre l'origen de l'actual finca. L'estudi històric i arquitectònic realitzat en les finques Argenteria 65 i Mirallers 12 apunten a que l'illa on es situa la finca Mirallers 12 es trobava completament definida i comptava amb una població de mercaders, comerciants i petits artesans. Les cases actuals afrontaven a l'actual carrer Argenteria mentre que en el carrer Mirallers hi havia edificacions més reduïdes. Ja en el segle XVI el gran casal medieval situat en la zona esdevé en hospici propietat de Nicolau Arlès, de professió draper. En aquest moment, doncs, les finques comencen a patir un seguit de remodelacions que varen canviar les seves fisonomies originals i que ens han portat fins a les edificacions tal i com les coneixem en l'actualitat<sup>9</sup>.

La decadència d'aquest barri s'inicia l'any 1714, quan, fruit de la derrota militar durant la Guerra de Successió, Felip V decreta l'enderroc d'un miler de cases del quarter per tal de deixar el terreny lliure per la construcció d'una nova fortalesa que havia de servir per controlar la població de la ciutat. Pel mateix motiu, les autoritats borbòniques van fer desviar el Rec Comtal per l'actual carrer del Rec, fent desaparèixer un element del paisatge urbà que havia acompanyat la Ribera des dels seus orígens.

Al segle XIX, hi ha una nova reforma urbanística lligada al procés de desamortització, entre els anys 1835 i 1843. La reforma del teixit urbà es veu representada també, en l'obertura de nous carrers, com el Princesa, que descongestionen l'anterior traça medieval. Durant la Revolució de Setembre el general català Joan Prim va decretar la donació de la Ciutadella a la ciutat, per ser definitivament enderrocada entre els anys 1869 i 1888, deixant únicament dempeus la capella militar. I entre el 1873 i el 1876 es va aixecar el Mercat del Born projectat per l'arquitecte Josep Fontserè i Mestres i al seu voltant, un seguit de locals dedicats a l'emmagatzematge i venda de productes alimentaris que van donar vida al barri durant molt de temps.

#### **4.2- Intervencions prèvies.**

Les intervencions arqueològiques realitzades en aquest sector de la ciutat de *Barcino* han estat nombroses al llarg dels temps i han estat determinants per a l'estudi de l'evolució que ha patit aquest territori des d'època romana fins a l'actualitat.

L'any 1997 es portà a terme una intervenció als carrers de l'Argenteria i de Manresa, amb motiu de la instal·lació de la recollida pneumàtica d'escombraries. Es realitzà l'excavació total als sectors on s'havien de situar els cinc dipòsits per encabir la maquinària trituradora d'escombraries, sectors 400, 500, 800, 900 i 1200, mentre que a les rases de connexió corresponents entre ells serien els sectors 1100, 1300 i 1400. Aquesta intervenció va permetre la documentació d'ocupació humana en aquest sector de la ciutat des del segle I dC fins a l'actualitat. La primera fase cronològica es va situar entre els segles I-IV dC. Durant aquest període es detectà l'inici d'activitat "urbana" en la zona. A aquesta època corresponien els primers nivells de reompliment de sediment i compactació de sorres en una zona de maresma i la realització de les primeres obres d'infraestructura de serveis amb la instal·lació de canonades d'aigua

---

<sup>9</sup> Veure CABALLÉ i GONZÁLEZ, Inèdit.

potable. No es va poder determinar si aquestes es van fer en una zona de caire rural o si pel contrari es tractava d'una barriada extramurs. No obstant, es va considerar que per la zona del carrer Argenteria hi havia una via que sortia de la ciutat en direcció al mar al segle I dC. La segona fase, segles IV-VI dC., es va documentar una àrea d'enterrament. Es van localitzar un total de 31 enterraments dels quals només se'n van excavar 26. Aquesta corresponia a la necròpolis que es trobava al voltant de la via que anava en direcció al mar. Eren enterraments d'inhumació, no reutilitzats, disposats en bateria, paral·lels a la via i la seva orientació era en direcció sud-est/nord-oest. La necròpolis estava coberta per nivells corresponents als segles IV i V dC. i tallava nivells corresponents als segles II – IV dC. Per aquest motiu es va datar entre els segles IV i V dC. Es documentà una tercera fase entre els segles VI-XIV, en aquest cas les restes foren escasses i només es documentà la presència de ceràmica andalusí, concretament corda seca, en la preparació d'un nivell de terra trepitjada que formava part dels fonaments d'un mur, que es situava entre els segles XI i XIII. Amb una fase posterior, ja en els segles XIV-XV, es va començar a ocupar la zona amb les primeres edificacions. La cinquena fase, entre els segles XVI-XVII, va suposar la urbanització del carrer tal i com ho documentava la localització de nombrosos fonaments de murs d'edificacions, així com les restes dels pous morts. La sisena fase, segles XVIII-XIX es va caracteritzar per la reforma d'algunes cases, obrint-se soterranis. Durant la segona meitat del segle XIX es comencen a realitzar obres d'infraestructura de serveis com són la instal·lació de clavegueram i canalització d'aigua potable. També es va situar en aquest moment una zona d'activitat terrissera al carrer Manresa. Finalment en el segle XX es van portar a terme a la zona grans remodelacions provocades per l'obertura de la Via Laietana. S'enderroquen els edificis de la banda que dona al Llobregat i s'utilitza gran part de la runa per a terraplenar el terreny i pavimentar els nous carrers. També es van practicar obres d'infraestructura de serveis (canalitzacions d'aigua, gas, electricitat, telèfon i clavegueram), les rases de les quals van malmetre les restes antigues que ja estaven soterrades<sup>10</sup>.

L'any 1983 es portà a terme una intervenció a la plaça Victor Balaguer que va permetre la documentació de tres enterraments (2 3n fossa simple i un es caixa de *tegulae*). Aquests enterraments es trobaven excavats en nivells d'amortització de dues estances pavimentades amb *opus signinum* i un mosaic fet que apuntaria a la presència en aquest sector d'una *domus* suburbana<sup>11</sup>.

També cal destacar les excavacions portades a terme en els anys 1966 i 1973 per Marià Ribes en el subsòl de l'actual església de Santa Maria del Mar. Els treballs realitzats van permetre documentar un total de fins a 118 enterrament pertanyents a una important necròpolis d'època tardoantiga. Les inhumacions presentaven una orientació nord-oest/sud-est i sud-oest/nord-est i tot i que els enterraments es trobaven força agrupats estaven distribuïts de manera ordenada. Els individus havien estat enterrats en àmfora, caixes de *tegulae*, *formae*, caixes de fusta o directament en fosses simples. A banda dels enterraments també es va documentar una claveguera d'època altimperial així com diverses estructures muràries datades entre època visigoda i romànica.<sup>12</sup>

L'any 2007 es portà a terme una segona intervenció en l'àmbit de Santa Maria del Mar. Els treballs van consistir en l'obertura de tres cales que van permetre la documentació de diverses estructures muràries anteriors a l'edifici gòtic. Així doncs, es documentà la presència d'estructures amb cronologia de finals del segle XII- XIII i d'altres que apuntarien a una cronologia del segle VII<sup>13</sup>.

<sup>10</sup> MIRÓ, 1997, Inèdit.

<sup>11</sup> GRANADOS i RODÀ, 1993, pàg. 30

<sup>12</sup> BELTRÁN DE HEREDIA, 2011, pàg. 109-116.

<sup>13</sup> MIQUEL, 2007, Inèdit.



L'entorn del Passeig del Born (això comprèn Passeig del Born, Carrer Sombrerers, Plaça del Fossar de les Moreres i Placeta de Montcada) va ser objecte d'intervencions arqueològiques també durant l'any 2001, ja que s'adequaren els serveis existents i el paviment, així com també s'instal·laren sistemes de recollida pneumàtica d'escombraries i es col·locà un peveter commemoratiu al centre del Fossar de les Moreres. En la primera intervenció es va localitzar un total de tres individus inhumats de cronologia romana tardana i un nivell de pavimentació d'una via de circulació<sup>14</sup>. Les següents intervencions arqueològiques tingueren com a resultat la localització de part de la necròpolis romana tardana que s'estenia entre els indrets actualment ocupats per l'església de Santa Maria del Mar i per l'antic Mercat del Born. S'hi identificaren un total de vint-i-quatre enterraments, amb tres models de tombes: enterraments en fossa simple, enterraments en caixa de fusta i enterraments infantils en àmfora. Així mateix, es van localitzar quatre enterraments altmedievals a la Placeta de Montcada (únicament un d'ells amb fossa), vinculats per la seva cronologia i situació a l'antiga sagrera de Santa Maria de les Arenes. Finalment, s'excavà una petita part de la gran fossa comuna on van ser inhumades les víctimes del setge borbònic que va patir Barcelona l'any 1714<sup>15</sup>.

Una altre intervenció d'interès fou la portada a la Casa Mauri i al Palau Finestres del Carrer de Montcada (núm. 21 i 23, respectivament), ja que calia rehabilitar-los per tal de condicionar-los com a dependències del Museu Picasso de Barcelona. Es va efectuar una sèrie de sondejos arqueològics, i es féu un seguiment de les obres de rehabilitació dels edificis. D'aquesta manera es va documentar una possible existència, entorn del moment de fundació de la colònia de *Barcino*, d'un forn d'àmfores en una zona propera a l'excavada, forn que podria estar en relació amb una vila o centre d'explotació agrícola. També es va localitzar una petita estructura conformada per dos murs i pavimentada amb *opus signinum* la qual va ser datada entre els segles I i V dC. D'altra banda, i ja d'època més tardana, s'excavaren vuit tombes amb un total de dotze individus (d'aquestes vuit tombes, tres eren enterraments en fossa simple, tres amb protecció de blocs de pedra, un únic cas en caixa de *tegula* i també un en àmfora). Pel que fa a les datacions, es va considerar que aquest tram de la necròpolis s'inicià el segle V i que podria continuar més enllà del segle VI. Finalment, es va constatar la construcció dels grans casals gòtics del Carrer de Montcada als segles XIII i XIV (el Palau Finestres és de la primera meitat del segle XIV, mentre que la Casa Mauri es construí al segle XVII<sup>16</sup>).

---

<sup>14</sup> FÀBREGAS, 2001, Inèdit.

<sup>15</sup> CALPENA, 2001, Inèdit.

<sup>16</sup> VILA, 1998, Inèdit.

## 5- METODOLOGIA.

Els treballs d'obertura del sòl es van dur a terme amb l'actuació d'una petita màquina excavadora del tipus *bobcat* per tal de realitzar els treballs consistents en la retirada del nivell superficial, ja fossin preparacions i paviments de la finca o enderroc produït per la mateixa obra. Un cop localitzades les restes arqueològiques l'equip d'arqueòlegs passà a realitzar els treballs pertinents. L'excavació dels estrats arqueològics associats a les estructures documentades es va efectuar, de manera sistemàtica per un equip d'arqueòlegs fins arribar a les diverses cotes marcades per la direcció de l'obra.

Paral·lelament al procés d'excavació i documentació de les restes arqueològiques es va realitzar el desmuntatge de les estructures localitzades, utilitzant mitjans mecànics i manuals, amb l'objectiu d'agilitzar el procés de d'excavació. Així, es varen desarmar, amb el vist-i-plau dels tècnics de l'Àrea de Coneixement i Recerca de la Generalitat de Catalunya i del Servei d'Arqueologia de Barcelona.

La metodologia emprada, sistemàtica i adequada s'inspira en el mètode de registre utilitzat per E. C. Harris i per A. Carandini<sup>17</sup>.

El mètode de registre estratigràfic s'ha fonamentat en l'ús d'un registre codificat (Unitats Estratigràfiques) de tradició anglosaxona, en dibuixar les plantes parcials on s'acoten tots els nivells físics extrets i en la fotografia de les UE. Per tal d'homogeneïtzar els registres de les diverses intervencions arqueològiques s'utilitza un sistema de base de dades interrelacionades basat en el programa Access de Microsoft, on s'inclou a cada fitxa els respectius apartats de descripció, documentació i relacions estratigràfiques.

Paral·lelament a aquesta tasca es va configurar la documentació planimètrica general (escala 1:20), topogràfica i fotogràfica del jaciment.

El material arqueològic recuperat es va codificar segons els següents criteris, 045 (número de la intervenció arqueològica) - 10 (any del permís) – núm. de UE (Unitat Estratigràfica) – núm. d'inventari (número de diferenciació de les peces més significatives).

Les cotes han estat establertes en metres sobre el nivell del mar (m s.n.m.).

---

<sup>17</sup> HARRIS, 1991 i CARANDINI, 1997.

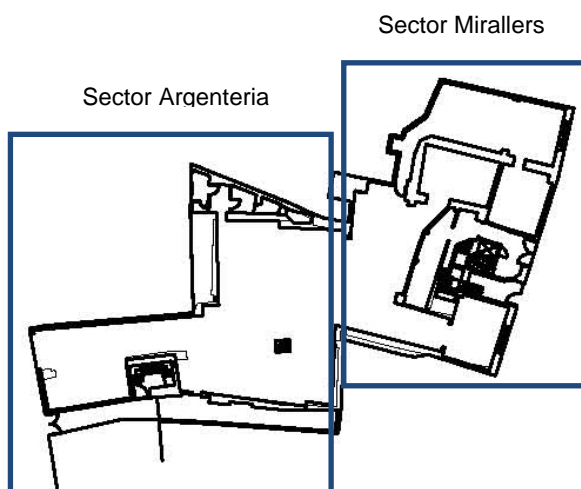
## 6- DESCRIPCIÓ DELS TREBALLS REALITZATS

### 6.1- Descripció dels treballs arqueològics.

Els treballs arqueològics a les finques Argenteria 65 i Mirallers 12 de Barcelona venien motivats per la realització d'un seguit de rebaixos relacionats amb les tasques de consolidació estructural de la finca. Aquests treballs van consistir en la col·locació d'un conjunt de micropilots, la construcció d'un total de 24 encepats, l'obertura de 2 cales per a les caixes dels ascensors així com la realització de diverses rases per tal de construir els murs pantalla relacionats amb la fonamentació de les dues noves escales de la finca. En el cas de les rases i els encepats es va rebaixar el subsòl fins assolir la cota de 3.80 metres snm, mentre que en els àmbits afectats pels pous d'ascensor la profunditat marcada per l'obra era de 2.79 metres snm. Finalment també es va realitzar una rasa de 40 metres de longitud i 0.60 metres d'amplada per a la instal·lació del nou sanejament de la finca.

La intervenció arqueològica es va acotar exclusivament als rebaixos necessaris pels treballs de l'obra. Així doncs, les dades obtingudes de les diverses restes documentades en el decurs d'aquestes tasques foren limitades i parcials.

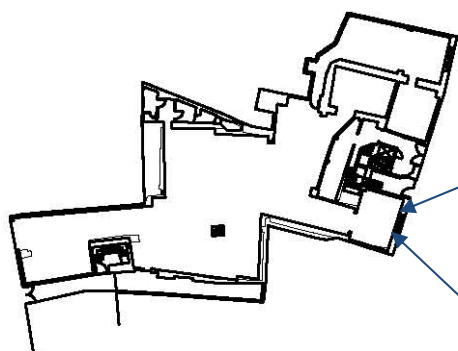
Donat les grans dimensions de la planta baixa de la finca intervinguda es va optar dividir la intervenció en dos àmbits d'actuació, un el de la finca del carrer Mirallers i l'altre de la finca Argenteria.



### SECTOR MIRALLERS

Les restes documentades en aquest sector s'haurien de relacionar directament amb l'evolució que ha patit la finca al llarg dels temps. Cal destacar que part dels actuals murs de la finca Mirallers reaprofitaven antics paraments dels edificis d'època medieval. Així doncs es va poder documentar el mur mitjancer amb la finca veïna Mirallers 14 (UE126) i l'actual mur de la façana de la finca (UE311) que encara mantenia part de la construcció medieval fins a la primera planta de la finca. Les característiques constructives dels paraments (carreu petits i ben treballats lligats amb morter de sorra i gravetes) apuntarien a què es tractaven dels murs de la finca de

finals del segle XIII, moment en què s'urbanitza de manera generalitzada el barri de la Ribera.



Mur de façana de la finca Mirallers 12 (UE311) documentat en la primera planta de l'actual finca

Les tasques realitzades en aquest àmbit més pròxim al carrer Mirallers van consistir bàsicament en el rebaix de l'actual paviment de la finca UE100 i del paquet de runa contemporània usada en el seu moment per anivellar el terreny, UE149, per tal de deixar tot el sector a la mateixa cota (4.20 m snm).



En la zona oriental de la finca a l'enretirar les restes dels paviments actuals quedaren al descobert dos dipòsit vinculats a la finca del segle XIX. La UE298 es tractava d'un dipòsit de planta rectangular fet amb maons i pedres lligades amb morter de calç blanca amb unes dimensions de 1.44 metres de longitud i 0.87 metres d'amplada (cota superior 4.38 m snm). El segon dipòsit la UE300, també de planta rectangular, estava construït amb maons i morter de calç blanca. Aquesta estructura tenia unes dimensions de 1.47 metres de longitud i una amplada de 1.07 metres (cota superior 4.26 m snm). Cap del dos dipòsits van ser excavats ja que ambdues estructures no quedaven afectades per l'obra.

En l'estança més occidental d'aquest sector es va realitzar una rasa pel sanejament de la finca Mirallers 12. L'obertura d'aquesta rasa ens va permetre la documentació de diverses estructures anteriors a l'actual finca, cal destacar, però, que només es van poder documentar les restes localitzades en l'obertura de la rasa i per tant aquestes foren molt parcials.

En primer lloc es va documentar les restes d'una claveguera, la UE302, es tractava d'una claveguera de grans dimensions relacionada amb el clavegueram de la finca del segle XIX. Aquesta estava feta amb grans pedres treballades (possiblement reaprofitades d'altres estructures anteriors), maons i morter de calç blanca. Tenia unes dimensions de 2.17 metres de longitud i una amplada de 0.79 i prenia orientació nord-sud, és a dir, en direcció al carrer Mirallers.

A menys d'un metre de l'esmentada claveguera es van documentar les restes parcials d'un petit envà fet amb pedres, maons i morter de calç, es tractaria de la UE304. Aquest amidava 0.55 metres de longitud i tenia una amplada de 0.32 metres i prenia orientació nord-sud. Es tractaria d'un petit envà que hauria format part de les subdivisions internes de la finca del segle XIX.

També es van localitzar un conjunt d'estructures anteriors a la finca del segle XIX. Es documentà un mur, la UE306, construït amb pedres més o menys regulars i algun maó lligat tot amb morter de calç i sorra. La part documentada d'aquesta estructura murària tenia unes dimensions de 0.65 metres de longitud i una amplada de 0.53 metres i una potència de 0.42 metres (cota superior 4.17 m snm). Prenia orientació nord-sud. Adossat a l'esmentat mur es va documentar la presència d'un possible pou, la UE308. Construït amb pedres regulars i morter de calç amb sorra l'estructura presentava originàriament un planta circular, posteriorment aquesta fou modificada i la nova fase construïda, que estaria feta parcialment amb maons, el pou passaria a tenir una forma quadrangular. L'interior de l'estructura estava arrebossat. En relació a aquestes estructures, concretament a l'oest, es localitzà la presència d'un paviment de maons de 16x32 cm a una cota de circulació de 3.90 m snm, seria la UE312. Tot i que no es pogué documentar material ceràmic que ens permetés acotar cronològicament amb exactitud aquestes estructures, les característiques constructives que presenten apuntarien que aquestes podrien formar part de la finca del segle XVI.

L'estratigrafia documentada en la zona interior de la finca Mirallers 12 diferia a la documentada en les estances més pròximes al carrer. En aquest sector per sota de l'actual paviment de la finca es documentà un nivell de terres marrons datades en el segle XVII-XVIII, UE101, i que amortitzaven un conjunt restes arqueològiques les quals estarien majoritàriament relacionades amb la fase baix medieval de la finca. Cal remarcar que només es van poder excavar la zona afectada per la construcció de la fonamentació de la nova escala d'accés a la planta principal de la finca.



Les restes arqueològiques documentades en aquest àmbit majoritàriament estarien relacionades amb la fase baix medieval de la finca de la qual vam poder dividir en dos moments: hi hauria una primera fase constructiva de finals del segle XIII i posteriors remodelacions de l'espai en el segle XIV.

Així doncs, l'excavació de la UE101 va deixar al descobert diverses restes relacionades amb les esmentades remodelacions que patí la finca en el segle XIV. Es documentà la presència del mur UE109 el qual hauria dividit l'espai existent de la finca primigènia.




Es tractaria d'un mur fet amb pedres regulars lligades amb morter d'argiles i sorres que donarien a l'estructura una tonalitat ataronjada. El mur presentaria una primera filada de pedra vista i després la resta de l'estructura s'aixecaria amb tapial. Amidava 2.95 metres de longitud i tenia una amplada de 0.70 metres. La cota superior de l'estructura és de 4.19 i la inferior de 3.65 metres snm. El mur en qüestió prenia orientació est oest. Associat a aquest mur es documentà en la seva cara nord, un nivell d'ús fet amb calç blanca compactada, UE102, i en la cara sud les restes d'un paviment de llambordes, UE121. El nivell de circulació UE102 es va documentar a una cota de 4.10 m snm, mentre que la UE121 a 4.05 metres snm.

També es van localitzar les restes d'una claveguera, UE133. Les parets de la claveguera es trobaven construïdes amb pedra i la solera amb maons i es trobava tot lligat amb morter de sorra i argila. Només es va poder documentar la part de l'estructura afectada per l'obra, de manera que desconeixem les dimensions reals de la mateixa. Només podem dir que les restes documentades tenien una longitud de 1.50 metres i una amplada de 0.30 metres, aquesta prenia orientació nord-est/sud-oest. L'esmentada claveguera s'adossava a les restes d'un mur, UE158, el qual per les característiques constructives que presentava podria ser el resultat d'una reparació de la banqueteta de fonamentació del mur mitjancer UE126. Aquest amidava 0.53 metres de longitud i 0.37 metres. Ambdues estructures es trobaven afectades per un retall d'època contemporània, la UE130.

En el decurs del rebaix de l'encepat 1 es va documentar el mur UE144, construït amb carreus regulars lligats amb morter de sorra aquesta estructura formaria part d'elements de la finca del segle XIV. Amidava 0.58 metres de longitud, 0.5 metres d'amplada i prenia orientació nord sud. La cota superior de l'estructura era 4.08 i la inferior de 3.67 metres snm.

De la primera fase constructiva de la finca cal esmentar la presència d'una cisterna, UE104. L'estructura en qüestió no es trobava afectada pròpiament pel rebaixos de l'obra, però en el procés de d'instal·lació dels micropilots part de la coberta es va enfonsar fet que ens va permetre accedir al seu interior i documentar l'estructura en la seva totalitat.

Es tractaria d'una estructura de planta rectangular amb parets fetes amb pedres rectangulars de petites dimensions lligats amb morter de sorra i gravetes. El sostre,



amb forma de volta, el trobaríem construït amb pedres sense treballar de petites dimensions i presentava restes de les impromptes de les canyes usades en la seva construcció. El la zona de la coberta també es va documentar el registre d'accés a l'estructura, aquest es trobava fet amb una llosa quadrangular (44x44cm), mentre que el terra estava construït amb lloses de pedra de gran dimensions (50x36x8 cm). En el moment del seu funcionament, la cisterna tindria el seu

interior arrebossat amb una capeta de morter de sorres i gravetes el qual estaria cobert per un enlluït que haurien impermeabilitzat l'estructura. Cal esmentar que les dimensions de la cisterna eren considerables. Amidaria 4 metres de longitud, 2.30 metres d'amplada i tenia una profunditat de 2.10 metres. Prenia orientació nord-sud, seguint doncs, la mateixa orientació de la finca.

Tal i com ja em esmentat anteriorment, l'estructura UE104 no es trobava directament afectada pels rebaixos de l'obra. De manera que es va construir en el seu interior un petit mur per tal d'evitar que el formigó usat en la construcció del mur pantalla afectés de la cisterna i la malmetés.

Possiblement d'aquesta fase inicial també seria el pou d'aigua dolça UE138. De l'estructura en qüestió disposaríem de poques dades que ens permetin documentar-la amb precisió; aquesta estructura no es va excavar i només s'obtingué una visió en planta. La poca informació obtinguda apuntava a què el pou estaria conduït amb carreus ben treballats lligats amb morter de sorra i gravetes. Desconeixem les dimensions reals de l'estructura, però pel que s'intuïria de la planta podria tenir un diàmetre de 1.20 metres. La cota superior de l'estructura és de 4.17 metres snm.

A tocar del pou es va poder documentar les restes d'un paviment de llambordes, UE122. La visió d'aquesta estructura també fou molt parcial, però en el seu moment hauria pogut funcionar amb el pou. El nivell de circulació el tindríem a una cota de 4.05 metres snm.

En la cara sud del mur UE109 i per sota d'un paquet de runa contemporània, UE149, es documentà la presència de l'estrat UE120. Es tractava d'un sediment argil·losorrenc amb presència de carbons i restes de ceràmica del tipus verd i morat. L'excavació parcial de l'esmentat estrat va permetre la documentació del mur UE124. Aquesta estructura murària prenia orientació nord-sud i s'endinsava per sota de la fonamentació del mur UE109. L'estructura es trobava força enrassada i només es documentà a nivell de fonamentació, aquesta estava construïda amb pedres irregulars lligades amb morter de sorra i gaves. Tenia unes dimensions de 0.39 d'amplada i 0.40 de longitud. La cota superior és de 3.75 i la inferior de 3.67 metres snm.

A banda de les restes vinculades amb la feta baix medieval els rebaixos realitzats en aquesta zona ens van permetre la documentació d'un conjunt d'estructures anteriors a aquesta fase cronològica. Així doncs, es documentà la presència de tres estructures de planta quadrangular, possiblement pilars, - UE106, UE140 i UE160 - construïdes amb pedra treballada lligades amb morter de calç blanca de gran duresa. Aquestes estructures es van documentar molt parcialment, de manera que no disposem de les seves dimensions reals i ens manquen dades concloents per poder precisar la seva funcionalitat i establir una cronologia precisa.

Per tant, només podríem dir que les restes documentades de la UE106 tenien unes dimensions de 0.56x0.57 metres. La cota superior de l'estructura era de 3.96 i la inferior de 3.60 metres snm. El rebaix realitzat en la cara oriental de l'estructura en relació al fonaments de l'escala en va permetre documentar un seguit de nivells d'època medieval on es va localitzar la presència de ceràmica grollera - UE107, UE129 i UE141- aquests estrats estarien, però, en relació amb la finca baix medieval més que amb l'estructura UE106, de manera que no ens van aportar dades concloents.

El desmuntatge de la claveguera UE133 i el mur UE158 ens va permetre la documentació de l'estructura UE160. Aquesta es localitzaria enfront de l'estructura UE106 a una distància de 2.40 metres formant part del mateix conjunt estructural. Així doncs, les dimensions conegudes d'aquesta estructura serien de 0.43 x 0.54 metres. La cota superior és de 3.76 i la inferior de 3.48 metres snm. El tercer element constructiu seria la UE140, en aquest cas l'estructura es trobava força afectada pel mur UE109 i tenia unes dimensions de 0.82 metres de longitud i 0.32 metres d'amplada. La cota superior de l'estructura era de 4.14 i la inferior de 3.66 metres snm. En relació amb aquestes dues estructures es va



documentar la presència d'un nivell de circulació, es tractaria de la UE142, aquest estava fet amb capes de calç blanca molt compactades i es va localitzar a una cota de 3.66 metres snm

Finalment en el sector Mirallers es va realitzar l'excavació d'un pou de 2.35x2.25x1.60 metres per encabir-hi un nou ascensor. El rebaix d'aquest àmbit no aportà dades rellevants sobre l'evolució històrica de la finca ja que les dades obtingudes feien referència a elements contemporanis o amb relació a la finca del segle XIX.

Així doncs, per sota de l'actual paviment de la finca UE100 es localitzà un paquet de runa contemporània d'uns 0.60 metres de potència, la UE110. Aquest cobria un nivell de terres de color marró fosc amb abundant presència de pedres, seria la UE145, i dues riestes - UE114 i UE116 - relacionades amb la fonamentació de la finca del segle XIX. Ambdues estructures de fonamentació estaven fetes amb maons i morter de calç blanca: la UE114 tenia unes dimensions de 2.83 metres de longitud, una amplada de 20 cm i tenia una potència de 0.80 metres (cota superior 3.61 m snm) i prenia orientació est-oest, mentre que la UE116 amidava 2.30 de longitud, tenia una amplada de 0.60 metres i una potència de 1.17 metres (cota superior 3.90 m snm) i prenia orientació est-oest. L'excavació de la UE145 ens va permetre documentar un paquet de sorres molt netes, la UE112, aquestes no ens van aportar cap tipus d'element que ens facilités la seva datació. Tant la UE145 com la UE112 es trobaven afectades per un gran retall, la UE 111, el qual estava farcit amb abundant restes de material constructiu.

## SECTOR ARGENTARIA

Un cop enretirat l'actual pavimentació de formigó de la finca UE100 i el paquet de runa contemporània UE149, usada per anivellar el terreny en el moment de la seva construcció, es procedí a l'obertura dels encepats per tal de poder construir la nova fonamentació de la finca. Cal destacar que en aquest sector l'excavació arqueològica també es va cenyir únicament a les zones afectades per l'obra.

### Encepats 3, 4 i 5.

En els decurs del rebaix del sòl per a la construcció dels encepats 3, 4 i 5 es van documentar les restes del mur, UE148. De l'estructura en qüestió es van poder documentar dues filades de carreus petits i ben treballats lligats amb morter de sorra i gravetes. En els tres trams excavats, l'estructura amidava 0.80 metres, 2 metres i 0.20 metres respectivament i tenia una amplada de 0.60 metres. La projecció realitzada respecte aquest mur ens permet apuntar que l'estructura hauria tingut en el moment del seu funcionament una longitud d'uns 9 metres i que prendria orientació est-oest. La cota superior del mur seria de 3.96 i la inferior de 3.58 metres snm.

L'estudi històric que es va realitzar en el seu moment sobre les finques afectades per l'obra va establir que el límit entre les finques Mirallers 12 i Argenteria 65 època baixa medieval es localitzaria just en la zona on s'ha documentat el mur UE148. Per tant, sembla que totes les dades apunten a què aquesta estructura murària seria el mur mitjancer entre ambdues finques<sup>18</sup>.

---

<sup>18</sup> Veure CABALLÉ i GONZÀLEZ (Inèdit)



## Encepats 6 i 7.

Seguint amb la dinàmica de la intervenció, el rebaix dels encepats 6 i 7 ens va permetre la documentació de diverses estructures d'època baix medieval, així com restes de les reformes patides per la finca a finals del segle XVI-XVII i les evidències d'una ocupació humana en un període anterior.

Així doncs, els treballs realitzats en aquest sector ens va permetre la documentació d'un mur, la UE162, del qual es van poder documentar dues filades de carreus petits i ben treballats lligats amb morter de sorra i graves. Aquest amidava 4.80 metres de longitud i tenia una amplada d'entre 0.60 i 0.54 metres. Prenia orientació est-oest. La cota superior seria de 4.07 i la inferior de 3.53 metres snm. En relació a aquest mur es documentà en la cara sud les restes d'un nivell d'ús de calç blanca, UE174, aquest tenia la cota de circulació a 3.56 m snm. Tant l'estructura murària com el nivell d'ús formarien part de les estructures primigènies de la finca.

En torn a aquesta estructura murària es van poder documentar diversos elements relacionats amb l'evolució constructiva que patí la finca al llarg del temps. En el sector més occidental de l'encepat 6 adossant-se al nord del mur UE162 es localitzaren les restes molt parcials d'un petit mur, es tractaria de la UE164. Aquest es trobava fet amb pedres irregulars, per tant ja el varem trobar en nivells de fonamentació, lligades amb morter de sorra i argila. Amidava 0.50 metres de longitud i 0.40 metres d'amplada. Prenia orientació nord-sud. La cota superior de l'estructura era de 3.78 i la inferior 3.60 metres snm.

L'obertura de l'encepat 6 també deixà al descobert l'existència d'un dipòsit, la UE166, el qual s'adossava al mur UE162. Aquest estava fet amb murs de pedres irregulars



lligades amb morter de sorra i argila. Es trobava amortitzat per un paquet de sorres de platja (UE 170) i la presència de materials del segle XIV (ceràmica blava valenciana). Cal destacar, però, que l'estructura no s'excavà en la seva totalitat i per tant no disposem de les seves dimensions reals, la part excavada amidava 0.70 metres de longitud i tenia una amplada de 1.60. Prenia orientació est-oest. La cota superior de l'estructura era de 3.97 i la inferior

de 3.38 metres snm.

En la zona afectada per l'encepat 7 es van documentar dos murs en la cara nord de la UE162. Ambdós formarien part de les divisions internes de la finca baix medieval, però en moments diferents. El mur UE168 es trobava construït amb carreus regulars lligats amb morter de sorra i argila. Amida 0.60 metres de longitud i 0.60 d'amplada. Prenia orientació nord-sud. La cota superior de l'estructura era de 4.04 i la inferior de 3.82 metres snm. En relació a aquesta estructura murària també es documentaren les restes d'un possible paviment fet amb pedres planes lligades amb morter de sorra, seria la UE185. La cota de circulació es trobava a 3.93 metres snm. El segon mur en qüestió seria la UE201. Construït també amb carreus lligats amb morter de sorra i argila. Amidava 0.40 metres de longitud i 0.50 d'amplada i prenia orientació nord-sud. La cota superior de l'estructura era de 3.90 i la inferior de 3.53 metres snm.

En la cara sud del mur UE162 es documenta part de l'estructura UE171. Dita estructura encara conservava la darrera filada de carreus treballats - els quals es

trobaven lligats amb morter de sorra i calç - i part de la banquetta de fonamentació. Aquesta estructura tenia unes dimensions de 0.8 metres de longitud i una amplada d'1.20 metres amb 0.30 metres de banquetta. Prenia orientació nord-sud. La cota superior de l'estructura era de 4.18 i la inferior 3.44 metres snm.

Respecte aquesta estructura es disposen de poques dades que ens permetin determinar la seva funcionalitat i cronologia. Les relacions estratigràfiques estableixen que la UE171 fou construïda amb posterioritat al mur UE162 i que per tant l'hem de situar amb posterioritat a l'època baix medieval. Per altra banda, l'estudi històric realitzat en el seu moment sobre aquesta finca esmentava que en el segle XVI el casal medieval al qual fan referència els documents era propietat



d'un tal Nicolau Arlès i que en el decurs d'aquest segle la finca fou dividida en dues. Posteriorment en la primera dècada del segle XVII fou venuda a un tal Mateu Escrivà qui es va quedar amb *“la part més gran d'un hospici situat al carrer de Mar”* (carrer de l'Argenteria). Fou, doncs, en aquest moment que es van realitzar les principals modificacions de les estructures<sup>19</sup>. La manca de dades arqueològiques, però, no ens permetrien determinar si l'estructura UE171 formaria part de les estructures del segle XVI o de les reformes del segle XVII.

En el decurs de l'excavació de l'encepat 7 es va documentar part d'una estructura anterior a la finca baix medieval, es tractaria de la UE180. Aquesta es trobava parcialment afectada per l'obra i des del Servei d'Arqueologia i Paleontologia de la Generalitat de Catalunya se'ns donà el consentiment per obrir la zona ocupada per dita estructura par tal de documentar-la degudament, fent que acabessin ajuntant-se els encepats 6 i 7.

Posteriorment l'estructura UE180 fou reaprofitada en la construcció del mur medieval UE162. La planta de l'estructura presentava forma de creu grega i es trobava construïda en la part superior per pedres treballades les quals encara mantenien part de l'enlluït. Les dimensions de l'estructura seria de 1.10 metres de longitud i una amplada de 1.10 metres. La cota superior de l'estructura és de 4.13 i la inferior de 2.84 metres snm. El treballs realitzats en torn a aquesta estructura també van consistir en



l'obertura de dues petites cales per poder determinar si tenia estratigrafia associada i acotar-la cronològicament. D'aquesta manera es va poder documentar la part inferior de l'estructura la qual estava constituïda amb carreus de petites dimensions lligats també amb morter de calç i la banquetta de fonamentació la qual es construí mitjançant l'encofrat perdut retallant un nivell d'argiles d'època baix imperial, la UE184.

L'excavació del sondeig realitzat en l'àmbit sud de l'estructura UE180 ens va permetre la documentació de dos estrats, UE181 i UE182. La UE181, era un nivell format per un sediment argil-lossorrenc de color marró fosc, amb presència de carbons, fauna, vidre i ceràmica, mentre que la UE182 estava formada per argiles compactades les quals amortitzaven la rasa de fonamentació (UE179) de l'estructura UE180. En ambdós casos el material ceràmic recuperat (ceràmica grollera alt medievals amb restes

<sup>19</sup> Veure CABALLÉ i GONZÁLEZ (Inèdit)

d'àmfora africana, ceràmica africana de cuina,...) en situarien aquests estrats en un context alt medieval.

Els rebaixos portats a terme en la cara nord de l'estructura UE180 ens va permetre la documentació d'un nivell de circulació associat a l'esmentada estructura, es tractaria de la UE293. Aquest nivell d'ús es trobava a una cota de 3.32 metres snm i estava format per una capeta de calç compactada d'uns 4 cm de guix. Per sota d'aquest es documentà un nivell argilós d'uns 20 cm de potència usat per anivellar el terreny per la construcció del nivell de circulació, UE295 i que cobria la rasa de fonamentació de l'estructura. Els materials recuperats de la seva excavació - ceràmica bescuitada juntament amb alguns fragments de ceràmica romana - apuntarien a una cronologia alt medieval. Ambdós estrats es trobaven afectats per un retall d'època medieval, seria la UE296.

### Encepat 8.

El rebaix de l'encepat 8 ens va permetre la documentació de dues estructures. En l'àmbit nord de l'obertura es documentà l'extrem sud de l'estructura UE171 ja localitzada en l'encepat 7. Les dimensions d'aquesta part de l'estructura eren de 1.07 metres de longitud i 0.28 metres d'amplada. Així doncs, les dades obtingudes en ambdós encepat 8 ens van permetre establir les dimensions reals de l'estructura UE171, la qual tindria una longitud de 1.80 metres i una amplada de 1.50 metres.

La segona estructura documentada es tractaria de la UE173. Dita estructura es trobava força afectada per un dels pilars actuals de la finca i el fet de només haver excavat la zona de l'encepat tampoc ens va permetre la seva documentació total.

Des del punt de vista de la tècnica constructiva dita estructura presentaria característiques similars a la ja esmentada estructura UE171, estaria feta amb pedres regulars lligades amb morter de sorra i calç. Amidaria 0.70 metres de longitud i 1.18 metres d'amplada. Prendria orientació nord-sud. La cota superior de l'estructura era de 3.91 i la inferior de 3.62 metres snm.

### Encepat 9.

L'obertura de l'encepat 9 ens va permetre la documentació d'un altre tram del nivell d'ús fet amb calç compactada UE174. En aquest sector el nivell de circulació relacionat amb la fase inicial de la finca baix medieval es va localitzar a una cota de 3.56 metres snm. Per sota també es va documentar un paquet de sorres de color marró fosc, amb presència de carbons i ceràmica comuna grollera d'època medieval usades per anivellar el terreny alhora de construir el nivell d'ús, seria la UE175. Ambdues UEs ja van ser documentades en el decurs del rebaix de l'encepat 7.

### Encepat 10.

La zona que ocupa l'encepat 10 es troba força afectada per la fonamentació d'un pilar de formigó i pels rebaixos del sòl realitzats en el moment de la seva construcció.

Així doncs, només es van poder documentar les restes molt parcials de dues estructures de les quals les dades obtingudes foren mínimes i tampoc es va poder documentar estratigrafia, de manera que no es va poder determinar la seva cronologia precisa ni quina funcionalitat desenvolupaven en el seu moment..

La UE217 serien les restes d'un possible mur del qual en restaven en peus dues filades de pedres regulars lligades amb morter de sorra i argila, mentre que la resta de l'estructura formaria part de la banquetta de fonamentació. Amidava 0.73 metres de longitud, 0.22 metres d'amplada i prenia orientació nord-sud. La cota superior de l'estructura era de 3.94 i la inferior de 3.34 metres snm.

La segona estructura murària seria la UE219. D'aquest mur es van poder documentar tres filades de carreus treballats lligats amb morter de calç i graves. Amidava 0.65 metres de longitud i tenia una amplada de 0.13 metres. Prenia orientació est-oest. La cota superior de l'estructura era de 3.95 i la inferior de 3.45 metres snm. En relació a aquest mur es van documentar les restes d'un paviment de morter, UE220, amb cota de circulació a 3.45 metres snm.

Trobaríem ambdues estructures fent cantonada, però desconeixem si van funcionar alhora en algun moment. Només podem afirmar que la UE219 seria anterior a la UE217.

### Encepat 11.

El rebaix de l'encepat 11 ens ha permès obtenir informació significativa de l'evolució que va patir la finca en època baix medieval.

En primer lloc cal esmentar que es va poder acabar de documentar l'extrem oest del mur UE162 ja esmentat en els encepats 6 i 7. En aquest cas en el tram documentat del mur s'observaven fins a tres filades de carreus treballats lligats amb morter de calç i graves. En aquest tram el mur amidava 0.90 metres de longitud i tenia una amplada de 0.56 metres. La cota superior era de 4.10 i la inferior de 3.43 metres snm.

També es van documentar part dels murs mitjancers que podrien separar el casalot medieval de les finques veïnes de menors dimensions. Al nord del mur UE162 es va documentar la UE 190, es tractaria d'un mur construït amb carreus regulats lligats amb morter de sorra i algun maó en la part superior, possiblement producte d'alguna reparació posterior. Amidaria 0.90 metres de longitud, tenia una amplada de 0.58 metres, prenia orientació est-oest. La cota superior del mur era de 4.20 i la inferior de 3.60 metres snm. En la cara sud del mur UE162 es documentà la UE209, el mur en qüestió estava construït amb carreus treballats lligats amb morter de calç amb graves. Amidava 0.60 metres de longitud i tenia una amplada de 0.54 metres i prenia orientació nord-sud.



Relacionat amb aquest àmbit es documentà les restes d'un paviment de maons, seria la UE186, així com una gran gerra *in situ* la qual hauria desenvolupat tasques d'emmagatzematge, UE188. La ceràmica localitzada en aquests nivells ens situen el paviment i l'ús de la gerra en el segle XIV. Per sota d'aquests estrats es va documentar un segon paviment. En aquest cas es tractava d'un nivell d'ús fet amb calç i l'hauríem de relacionar amb la fase inicial de la finca de mitjans de l segle XIII, seria la UE174 i

ja documentada en altres punt de la intervenció (Encepat 9), la cota de circulació la trobaríem a una cota de 3.64 metres snm.

L'excavació d'aquest sector ens va permetre la documentació d'una altra estructura anterior a la construcció de la finca baix medieval. Part del mur UE162 aprofitava l'existència d'un element constructiu anterior, seria la UE199. Aquest presentava les mateixes característiques constructives que la UE180 documentada en l'encepat 7, és a dir, estava construït amb pedres molt ben treballades i morter de calç de gran duresa, i encara conservava part de l'enlluït de calç, en aquest cas l'estructura presentava la planta amb forma de T i tenia unes dimensions de 1.25 metres de longitud i una amplada de 0.94 metres, la cota superior de la UE199 era de 3.85 i la inferior de 3.60 metres snm.

En l'àmbit oriental dels murs UE190 i UE209, ja fora de l'espai ocupat per la finca baix medieval i on es localitzaria una finca de menors dimensions - a la qual es tindria accés des de l'androna - es documenten un total de 5 tenelles de grans dimensions. Aquest espai podria estar relacionat amb les tasques d'emmagatzematge - possiblement algun líquid - vinculades amb l'existència en la zona d'una botiga com a mínim datada des del segle XVI<sup>20</sup>.

Així doncs, dels cinc contenidors ceràmics es van poder excavar tres, els que quedaven directament afectats per l'obra. Serien les UE210, UE212, UE214 i tenien un diàmetre d'1.10 metres i una potència d'entre 0.85 i 1 metres, mentre que les UE229 i UE230 només es van documentar parcialment i no foren excavades al no interferir en els treballs de construcció del nou encepat. Les tenalles excavades ens van aportar abundant material ceràmic que ens va permetre determinar que aquestes van ser amortitzades a finals del segle XVII o inicis del segle XVIII (blava de Piblet, importacions italianes i franceses).

Totes les tenalles es trobaven lligades per una estructura feta amb pedres, maons i morter de calç blanca per tal de donar-les consistència, es tractaria de la UE228. Possiblement les restes documentades al respecte formarien part de la darrera fase d'ús dels recipients ceràmics ja que en diversos punts de la mateixa s'observarien encara parts amb restes de morter de calç amb sorra indicis d'una fase constructiva més antiga.



### Encepats 12, 13 i pou ascensor Argenteria.

El rebaix d'aquests encepats ens va permetre documentar una altre tram del mur UE209 ja esmentat en l'encepat 11. En aquest cas l'estructura murària en qüestió hauria desenvolupat tasques de paret mitjanera amb una petita casa. Aquesta ja fou esmentada en els treballs relacionats amb l'estudi històric on es cita la presència d'una petita finca ja en època medieval en aquest sector de l'actual finca<sup>21</sup>. Aquest amida 3.46 metres de longitud i 0.55 metres d'amplada. Prendria orientació nord-sud. La cota superior de l'estructura és de 4.16 i la inferior de 3.39 metres snm.

En el costat oest del mur UE209, és a dir, en l'espai que hauria format part del casalot medieval, es va documentar part d'una estructura murària, es tractaria de la UE195.

<sup>20</sup> Veure CABALLÉ i GONZÁLEZ (Inèdit) *Estudi històric i arquitectònic de la finca número 65 del carrer Argenteria de Barcelona*, pàg. 48-54.

<sup>21</sup> Veure CABALLÉ i GONZÁLEZ (Inèdit) *Estudi històric i arquitectònic de la finca número 65 del carrer Argenteria de Barcelona*, pàg. 48-54.



D'aquest mur s'han pogut documentar dues filades de pedres treballades que haurien format part de la cara vista del mur i la banquetta de fonamentació. Tot i que no es va documentar estratigrafia relacionada directament amb dita estructura que ens permetés datar-la de manera directa, les característiques constructives que presentava, pedres regulars lligades amb morter de sorra i argila, ens permetria relacionar-lo amb les estructures del segle XIV vinculades amb la finca baix medieval. Aquest mur amidava 0.80 metres de longitud i 1 metre d'amplada - 0.70 metres del mur vist i 0.30 metres de la banquetta de fonamentació -. Prenia orientació est-oest. La cota superior de l'estructura era de 4.11 i la inferior de 3.60 metres snm.

En el costat est del mur UE209, i per tant, ja a l'interior de la finca veïna de la gran casa medieval es va documentar la presència de dos dipòsits i un mur. Hi hauria un primer dipòsit, UE203, construït amb pedres més o menys regulars lligades amb morter de sorra i calç. D'aquesta estructura només es conserven restes molt parcials de dos dels seus murs (2.30 metres de longitud i 0.79 metres d'amplada) i fou amortitzat (UE196) en el segle XV (Blau gòtic català, reflex daurat valencià). Posteriorment aquesta estructura va ser reaprofitada per a la construcció d'un segon dipòsit, UE192, el qual al tenir menors dimensions només aprofità part de les parets que constituïen el primer, en aquest cas dita estructura fou amortitzada (UE193) en el segle XVIII (importacions italianes i angleses). Estava construït amb pedres regulars lligades amb morter de sorra i calç i tenia el terra fet amb carreus ben treballats. El dipòsit, UE192, amidava 2.60 metres de longitud i 1.170 metres d'amplada. La cota superior de l'estructura era de 4.15 i la inferior de 3.14 metres snm.

El mur UE207 es documentà en l'angle sud-oest del dipòsit UE203. Respecte aquesta estructura murària la dades obtingudes foren mínimes. Es tractava d'un mur fet amb carreus regulars lligats amb morter de sorra i argila i encara conservava part de l'enlluït. Amidava 0.30 metres de longitud i 0.22 metres d'amplada i prenia orientació est-oest. La cota superior era de 3.84 i la inferior de 3.43 metres snm.

En aquest sector també es va localitzar la presència d'una estructura anterior a les construccions medievals, es tractaria de l'estructura UE205, la qual fou integrada al mur 209. L'estructura UE205 prestava les mateixes característiques constructives que les UE180 (Encepat 6-7) i UE199 (Encepat 11), és a dir, es torbava construïda amb pedres ben treballades i morter de calç blanca. Amidava 0.92 metres de longitud i



tenia una amplada de 0.76 metres. La cota superior de l'estructura era de 4.07 i la inferior de 2.86 metres snm. En aquest cas el Servei d'Arqueologia i Paleontologia de la Generalitat de Catalunya també ens va permetre realitzar un petit sondeig en la part frontal de l'estructura per tal de poder obtenir la màxima informació. Aquests treballs ens van permetre documentar dos nivells de circulació fets de capes de calç compactada relacionats amb la UE205 i en ambdós casos

anteriors a la fase de construcció de la finca baix medieval. El primer nivell d'us la UE271 es va documentar a una cota de 3.42 metres snm, mentre que el segon, la UE273, es trobaria a una cota de 3.30 metres snm. Els materials ceràmics localitzats de l'excavació dels nivells de circulació i la seva preparació ens van permetre situar cronològicament ambdós nivells al voltant del segle XIII (ceràmica comuna baix medieval). L'obertura d'aquesta petita cala també ens va permetre documentar la rasa de fonamentació (UE204) de la UE205, tal i com ja s'havia documentat en els casos anteriors es trobava excavada en l'estrat baix imperial UE276. Els materials recuperats

de la seva excavació no van resultar ser concloents per acabar de determinar la cronologia de la construcció de l'estructura en qüestió.

El desmuntatge dels dipòsits UE203 i UE192 per tal de construir la caixa pel nou ascensor de la finca Argenteria ens va permetre documentar la presència en aquest sector d'un estrat d'argiles vermelloses d'època baix imperial, UE276. La cota superior de l'estrat en qüestió es localitzava a 3.02 i la inferior a 2.68 metres snm. En aquest estrat es va documentar un retall (UE 281) de forma ovalada que podria tractar-se d'una tomba romana espoliada, tenia unes dimensions de 1.36x0.58 metres i una potència de 60 cm (cota superior 2.90 metres snm). El retall en qüestió es trobava amortitzat (UE 282) amb ceràmica d'època romana (TS africana A, TS sudgàlica, àmfora africana...) juntament amb materials d'època alt medieval.

La seva excavació va deixar al descobert la presència de tres tombes infantils d'època baix imperial:



UF1. Inhumació infantil (UE280) enterrat en fossa simple (UE278). L'individu es trobava en connexió anatòmica disposat en decúbit supí lleugerament basculat cap a la dreta. Presentava el crani esclafat, les extremitats superiors creuades sobre el pit i les inferiors en posició lateral dreta. Cal destacar que l'esquelet es trobava molt malmès i els ossos molt deteriorats, també li mancaven les falanges tant de les mans com dels peus i la part inferior de la columna. Prenia orientació nord-oest/sud-est (cap a ponent), és a dir, paral·lel al carrer Argenteria. Cota superior 2.56 metres snm.

UF2. Inhumació infantil (UE285) enterrat en fossa simple (UE283). L'individu es trobava en connexió anatòmica, disposat en decúbit supí lleugerament basculat cap a la dreta. Li mancava part del crani, extremitats superiors situades a sobre de l'estèrnium i extremitats inferiors en posició lateral dreta. Les costelles i vèrtebres es trobaven força arrasades, li falta part de la pelvis i el fèmur esquerre no es troba en connexió. No es van poder documentar les mans i els peus. Prenia orientació nord-oest/sud-est (cap a ponent), és a dir, paral·lel al carrer Argenteria. Cota superior 2.54 metres snm.

UF3. Inhumació infantil (UE288) enterrat en fossa simple (UE286). Individu en connexió anatòmica, disposat en decúbit supí. Dels tres individus excavats seria el que en pitjor estat de conservació es trobava i li mancaven diverses parts de l'esquelet. Cal destacar que els ossos es trobaven en molt mal estat de conservació fins el punt de desintegrar-se en el moment de la seva excavació. Com en els altres dos casos també li mancava part del crani, l'extremitat superior esquerra es troba situada sobre el pit, la dreta li falta, la majoria de les costelles i vèrtebres tampoc s'havien conservat i també li mancava el fèmur esquerre. Les tíbies i peronés havien basculat fins a la part inferior

de la fossa. Prenia orientació nord-oest/sud-est (cap a ponent), és a dir, paral·lel al carrer Argenteria. Cota superior 2.51 metres snm.

Les tombes es trobaven excavades en un paquet d'argiles de color marró fosc (UE277) amb presència Àmfora africana, africana de cuina Hayes 181.

### Encepat 15.

En aquest encepat es van documentar les restes de dues clavegueres. Aquestes es troben molt malmeses i no es va poder documentar estratigrafia relacionada amb elles, de manera que no les vam poder poder adscriure a un període cronològic concret. Així doncs, amb les dades que disposem només podem afirmar que serien posteriors a la segona meitat del segle XIII.

La UE263 seria una claveguera feta amb parets de pedres regulars i terra de maons lligat tot amb morter de sorra i argila. Amidava 1.70 metres de longitud i 0.46 metres d'amplada. Prenia orientació nord-sud. La cota superior de l'estructura seria de 4.20 i la inferior de 3.89 metres snm.

La segona claveguera, la UE265, estaria construïda amb pedres regulars i maons lligat tot amb morter de sorra. Amidava 0.560 metres de longitud i tenia una amplada de 0.40 metres. Prenia orientació nord-oest/sud-est. La cota superior de la claveguera era de 4.19 i la inferior de 3.97 metres snm.

### Encepat 17.

Per sota dels nivells actuals de la finca (UE100 i UE149) en aquest sector de l'encepat 17 es van poder localitzar diverses restes relacionades amb l'evolució de la finca en època medieval i amb fases anteriors. Aquestes s'haurien de relacionar amb la presència del mur mitjancer amb la finca veïna Argenteria 63. El mur en qüestió, UE227, presentava característiques constructives d'èpoques diverses, però la part documentada en l'encepat es trobava construït amb carreus treballats lligats amb morter de calç de gran duresa i constructivament similar a altres estructures documentades en la intervenció - UE180, UE199, UE205 - . L'estructura murària prenia orientació nord-sud.

A una cota de 3.90 metres snm es va documentar la presència d'un nivell d'ús fet amb capetes de calç compactada, seria la UE221. Aquest s'hauria de posar en relació amb la fase de la finca medieval i amb els altres nivells de circulació documentats en altres punts de la finca.

Per sota de l'esmentat nivell d'ús es va localitzar la presència de l'estrat UE222, es tractava d'un nivell sorrenc, tonalitat marró fosca d'uns 13 cm de potència usat com a preparació del la UE221. La seva excavació deixà al descobert un segon estrat, seria la UE 223, format per restes de material constructiu (teules, morter, pedres...) i amb material datat en època alt medieval (olles grolleres amb decoració incisa).

Aquest darrer estrat cobria les restes molt parcials d'un altre nivell de circulació fet amb calç blanca, la UE224, el qual es trobava a una cota de 3.39 metres snm. De la preparació d'aquest, la UE225, només es van rebaixar un 20 cm - tot i que l'estrat continuava baixant només s'excavarà fins a la cota marcada per l'obra - de manera que no es va poder documentar la fonamentació del mur UE227. El material recuperat de la UE225 en situa aquest nivells en un context alt medieval.



### Encepat 18.

En aquest encepat es va documentar un altre tram del mur mitjancer que separava el casalot medieval i d'una altra finca veïna, era la UE255. En aquest cas, es tractava d'una estructura murària feta amb carreus lligats amb morter de graves, de manera que presentava les mateixes característiques constructives que la resta d'elements relacionats amb la finca de finals del segle XIII. Amidava 0.60 metres de longitud i tenia una amplada de 0.50 metres. El mur prenia orientació nord sud. La cota superior era de 4.15 i la inferior de 3.61 metres snm. En relació amb aquest es localitzaren les restes d'un nivell de circulació fet de calç, la UE269, a una cota de 3.63 metres snm.

En el costat del mur que pertanyia al casalot medieval es va documentar la continuació de la claveguera UE263. En aquest tram la claveguera es trobava molt arrasada per les actuacions realitzades en el subsòl en època contemporània. Així doncs, només restava en peus part d'un dels murs de l'estructura. En aquest cas, tampoc es va poder documentar estratigrafia que ens permetés afinar la cronologia de l'esmentada estructura.

A l'altra banda del mur es van documentar les restes d'una estructura murària, es tractaria de la UE235. Aquest mur, construït amb pedres regulars i algun maó i lligat tot amb morter de sorra formaria part de l'estructuració interna d'una finca situada al sector oriental del gran casalot medieval. La cronologia de dita estructura tampoc resultà fàcil de determinar al no disposar d'estratigrafia relacionada amb ella. Així doncs, només es va poder afirmar que aquest fou construït amb posterioritat a finals del segle XIII i que per les tècniques constructives que presentava el podríem situar en el segle XV-XVI. Amidava 0.80 metres de longitud i 0.40 metres d'amplada. La cota superior era de 4.16 i la inferior de 3.78 metres snm. Prenia orientació est-oest.

### Encepat 19.

L'obertura d'aquest encepat ens va permetre la documentació d'una altra estructura murària relacionada amb l'articulació interna del casalot baix medieval en la seva fase inicial allà cap a finals el segle XIII.

Així doncs, el mur UE257 mantenia les mateixes característiques constructives que la resta d'elements documentats d'aquesta època, és a dir, es trobava fet amb carreus regulars lligats amb morter de graves. El mur tenia una longitud de 1.40 metres i una amplada de 0.50 metres – en aquest cas es va poder documentar la banqueta de fonamentació la qual sobresortia uns 15 cm de la línia del mur- . Prenia orientació est-oest. La cota superior era de 3.79 i la inferior de 3.16 metres snm.



Per sota dels nivells actuals de la finca, en la cara nord del mur es va localitzar un important nivell d'enderroc, la UE 259 de més de 0.50 metres de potència. Mentre que a l'altra banda del mur UE257, a una cota de 3.52 metres snm, es va documentar la presència d'un nivell de circulació fet de calç, en aquest cas la UE260. En ambdós costats del mur UE257 es va documentar un nivell argilós de color marró fosc usat per anivellar el terreny en el moment de la construcció del nivell d'ús, es tractava de la

UE262. En aquest cas, tot i que els materials ceràmica associats a aquest nivell serien d'època romana (àmfora africana, ceràmica comuna i TS sudgàl·lica) se l'hauria d'adscriure a un context alt medieval.

La seva excavació va deixar al descobert la presència d'un estrat anterior a la construcció de la finca baix medieval, seria la UE266. Aquest nivell s'hauria de relacionar amb el mur UE227 ja documentat en l'encepat 17 i també present en aquest encepament. El material recuperat situaria l'estrat en qüestió en un context tardorromà (àmfora africana), caldria destacar que el material fou tan escàs que tampoc resultaria concloent per a la seva datació.

### Encepament 20.

En els decurs del rebaix del sòl per a la construcció del encepament 20 es van documentar les restes del mur de façana de la finca baix medieval, seria la UE268. Aquesta estructura murària es trobava molt afectada tant pels micropilots com per una rasa actual relacionada amb alguna canalització.

Es tractava d'un mur fet amb pedres regulars lligades amb morter de graves. Amidava 0.60 metres de longitud i tenia una amplada de 0.90 metres. Prenia orientació est-oest. La cota superior del mur de façana era de 3.93 i la inferior de 3.61 metres snm.

### Encepaments 21 i 22.

El rebaix d'aquests encepaments ens va permetre la documentació de dos trams més del mur UE255 mitjancer entre el casalot medieval i la finca veïna. Ambdós trams junts feien un total de mur documentat de 2.16 metres de longitud i una amplada de 0.54 metres. Prenia orientació nord-sud. La cota superior és de 4.10 i la inferior de 3.50 metres snm.

### Encepament 23.

El rebaix de l'encepament 23 ens va permetre documentar diverses estructures relacionades amb l'evolució històrica i espacial d'una finca medieval situada a l'est de la gran casa baix medieval que ocupava la major part de l'actual Argenteria 65.

Dels inicis de la finca baix medieval es van localitzar les restes d'un mur fet amb carreus regulars lligats amb morter de sorra i graves, es tractava del mur UE237. D'aquesta estructura només en restava d'en peus una filada de carreus i la banqueteta de fonamentació. Així doncs, el mur amidava 0.70 metres de longitud i tenia una amplada de 0.50 metres - als quals se'ls hi hauria d'afegir uns 20 cm de la banqueteta -. Prenia orientació nord-sud. La cota superior del mur era de 3.90 i la inferior de 3.49 metres snm.

Posteriorment l'esmentat mur fou integrat en una estructura murària del segle XIV, UE248. Per tal d'homogeneïtzar ambdues estructures la cara vista de les mateixes fora enlluïda amb calç blanca. El mur amidava 1.30 metres de longitud i tenia una amplada de 0.50 metres. Com en el cas anterior prenia orientació nord-sud. La cota superior del mur era de 4.16 i la inferior de 3.77 metres snm.

Relacionats amb la fase de la finca del segle XIV (morats sobre blanc) es van poder documentar dos nivells de circulació: el primer la UE238 es trobava a una cota de 3.94 i el segon la UE245 amb cota de circulació de 3.75 metres snm. Ambdós nivells es trobaven afectats per dos forats de pals les UE239 i UE241 possiblement en relació a la construcció dels murs més moderns de la finca. La UE239 tenia un diàmetre de 0.40 metres i una profunditat de 0.20 m, mentre que la UE241 tenia un diàmetre de 0.14 metres i una potència de 13 cm.



En l'àmbit nord de l'encepat i per sobre del mur UE237 es documenten les restes d'una claveguera, UE232, i la continuació del mur ja documentat en l'encepat 18, es tractaria de la UE235. Respecte a la claveguera no podem aportar massa informació, aquesta es trobava força arrasada i no es va poder documentar material ceràmic associat que ens permetés la seva datació. Així doncs, només podem dir que es tractaria d'una claveguera feta amb pedres regulars lligades amb morter de sorra. Amidava 0.50 metres de longitud i tenia una amplada de 0.46 metres. La cota superior de la claveguera era de 4.19 i la inferior de 3.90 metres. Cronològicament per tant, seria posterior al segle XIV. Pel que fa al tram documentat del mur UE235, hem de dir que aquest amidava 0.70 metres de longitud i tenia una amplada de 0.40 metres. Tot i que no podem acotar la cronologia de l'estructura per falta de dades, sabem que aquesta estructura murària fou construïda amb posterioritat a la claveguera UE232.

Finalment en l'àmbit meridional de l'encepat en qüestió es va documentar un mur de grans dimensions anterior a la finca de finals del segle XIII, es tractava de la UE251. Amb una amplada de fins a 1 metre i una longitud de 0.80 metres l'esmentada estructura murària es trobava construïda amb pedres regulars lligades amb morter de calç. L'orientació que prenia era perpendicular als murs medievals, és a dir, est-oest. La cota superior del mur era de 3.77 i la inferior de 3.07 metres snm. En relació a aquest mur es van documentar les restes d'un nivell de circulació fet amb morter de calç, era la UE252, aquest es va localitzar a una cota de 3.46 metres snm.

Tot i no quedar afectat per l'obra es va realitzar un petit sondeig en la zona nord del mur UE251 amb el consentiment del Servei d'Arqueologia i Paleontologia de la Generalitat de Catalunya per tal de poder acabar de documentar l'estructura en qüestió i localitzar elements que ens facilitessin la seva datació.

Aquests rebaixos ens van permetre documentar la preparació del nivell de circulació associat al mur, es tractava d'un nivell argil-lossorenc de color marró fosc usat per anivellar el terreny en el moment de la seva construcció, es tractaria de la UE253. En aquest cas però, no es va poder localitzar restes de material ceràmic que ens aportés noves dades sobre la cronologia del nivell d'ús.

En els estadis inferiors del sondeig es van documentar dos estrats més relacionats amb aquesta fase constructiva. La UE289 era un paquet de sorres de color marró fosc amb presència de cendres, carbons i restes de material constructiu d'uns 10 cm de potència (cota superior 3.32 metres snm). I la UE290 era un estrat argil-lossorenc també de tonalitat marró fosca i amb carbons d'uns 14 cm de potència (cota superior 3.22 metres snm). En ambdós casos el material ceràmic recuperat s'hauria de relacionar amb un context alt medieval (ceràmica bescuitada).

Per sota d'aquests nivells es va documentar la presència d'un paquet d'argiles compactades de color marró d'època baix imperial, era la UE291. La fonamentació de l'estructura UE251 es trobava construïda en aquest nivell mitjançant l'encofrat perdut (cota superior 3.08 metres snm).

### Encepat 24.

El rebaix de l'encepat 24 es va portar a terme al passatge sense sortida existent entre les finques Argenteria 67 i 65.

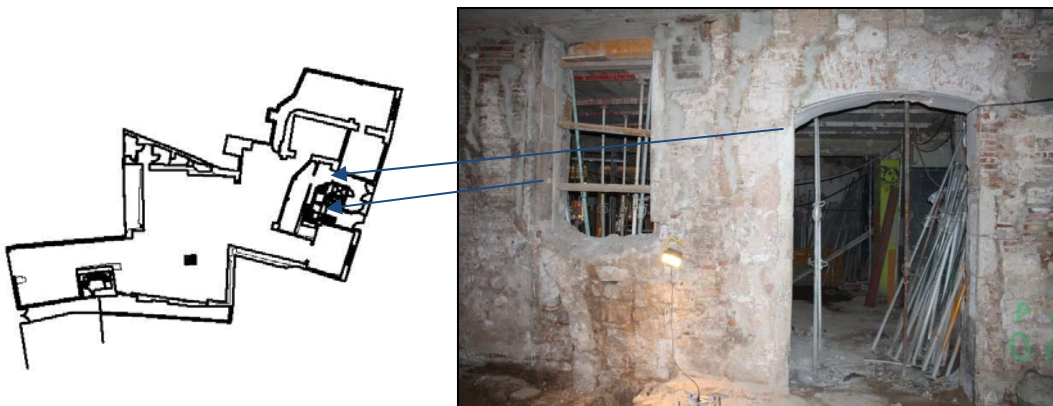
Per sota de l'actual pavimentació de la finca de formigó es va documentar un paviment de llambordes de pedra de Montjuïc lligades amb morter de calç blanca, UE135. Presentaven una forma rectangular en el seu conjunt i tenien unes dimensions aproximades d'uns 30 x15 cm. El paviment, amb una cota de circulació de 4.42 metres snm, fou construït en la fase de remodelacions que patí la finca en el segle XIX.

Cal destacar que amb anterioritat a aquesta fase no es van poder documentar restes arqueològiques ja que el clavegueram de les finques actuals s'havien desviat per sota del paviment, possiblement aprofitant l'existència d'una claveguera anterior, provocant un col·lapse de residus que ens va impossibilitar realitzar el control arqueològic dels nivells inferiors.

## **6.2- Documentació d'elements constructius anteriors a l'actual finca**

A banda de la documentació de les restes arqueològiques documentades en els diversos rebaixos realitzats en el subsòl de les finques Mirallers 12 i Argenteria 65 els treballs realitzats en diversos punts de la planta baixa de la finca ens va permetre la documentació d'elements constructius anteriors a l'actual edifici.

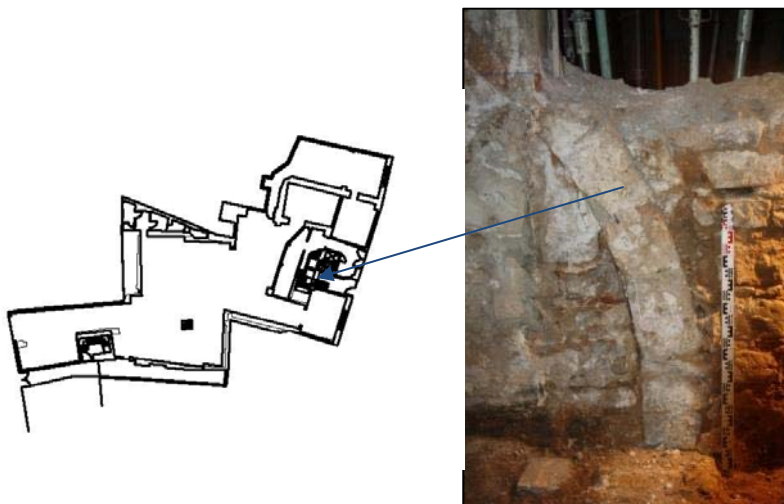
En la zona ocupada antigament per l'escala d'accés als pisos superiors de la finca Mirallers 12 es van documentar les restes de l'escala principal. L'estudi històric portat a terme sobre aquesta finca l'any 2003 feia esment de la presència de pilars de pedra i dels graons, en el moment de la intervenció arqueològica però els graons ja havien estat desmuntats i només es va poder documentar les restes del pilars fets amb pedra treballada.



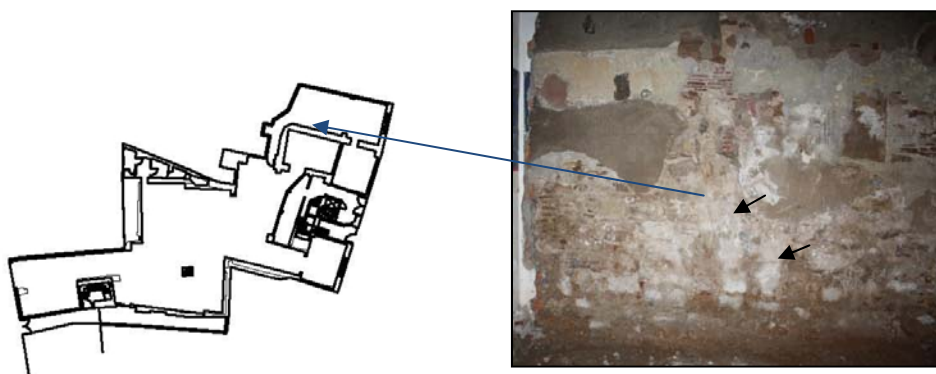
En el mateix parament on es situava l'accés a l'esmentada escala, també es va localitzar la presència d'una portalada amb les mateixes característiques constructives que l'accés a l'escala de la finca amb carreus ben treballats i escairats. La part superior d'aquesta s'observa una arcada feta amb maons i morter de calç disposats a sardinell possiblement fruit de les reformes que va patir la finca en el segle XIX tal i com també s'evidencia en la resta del mur.

Cronològicament els esmentats elements constructius formen part de la finca del segle XVII, moment en què l'edifici passa a mans d'un notari anomenat Francesc Lentsclà el qual porta a terme diverses obres de reforma degut al mal estar de la finca.

El desmuntatge de l'antiga escala ens va permetre també la documentació de les restes parcials d'una arcada. Es tractaria d'una arcada feta amb dovelles de pedra i morter de sorra i argila que hauria format part de l'estructura constructiva de la finca medieval, en l'actualitat, però es trobava molt afectada per construccions posteriors de manera que desconeixem quines eren les seves dimensions reals de l'arcada només en restava de peus un petit tram de 1.43 metres d'alçada i una amplada de 0.70 metres- .




En un dels murs ubicats en el sector més occidental de la finca Mirallers 12, en una zona no intervinguda arqueològicament, es van poder localitzar les restes molt parcials de dues arcades de pedra de característiques constructives similars a l'esmentada anteriorment. Formarien part de la trama constructiva de la finca medieval.





En el sector de la finca Argentaria 65 també es van poder documentar alguns elements constructius anteriors a l'actual finca. Caldria destacar la presència de les restes d'una arcada en el mur mitjancer entre la finca intervinguda i la veïna finca Mirallers 14.

L'arc es trobava fet amb dovelles de pedra lligades amb morter de sorra i calç i tenia unes dimensions de 3.50 metres d'amplada i una alçada de 2 metres. Posteriorment aquest fou tapiat amb maons i posteriorment se li obrí una porta. Des del punt de vista cronològic caldria situar aquesta arcada entorn al segle XVI moment en què es trobava en funcionament una botiga en aquest àmbit de l'actual finca.



A l'angle nord occidental del mur mitjancer entre les finques Argentaria 65 i 63 es va documentar les restes molt parcials d'una altre arcada feta amb dovelles de pedra. En aquest cas cal destacar que ambdues finques formaren part d'un sòl edifici des de la seva construcció a finals del segle XIII fins al segle XVII moment en què el casalot medieval fou dividit en dues finques diferenciades. Per tant l'arcada documentada formaria part de les estructures interiors de la finca medieval.



El parament medieval on estava construïda l'arcada es trobava força afectat per les reformes que va patir la finca en el segle XVII i s'evidenciava una construcció feta amb pedres quadrangulares i ben treballades.

## 7- CONCLUSIONS.

La present intervenció arqueològica portada a terme a les finques Argenteria 65- Mirallers 12 de Barcelona amb codi 045/10 ens va permetre obtenir noves dades sobre l'evolució històrica que va patir zona pròxima a l'església de Santa Maria del Mar i com aquest territori s'ha anat articulant des del segle IV dC fins a l'actualitat.

### Època romana.

La zona on actualment es localitzarien les finques d'Argenteria 65, Mirallers 12 hauria format part del *suburbium* oriental de la ciutat de *Barcino*. En aquesta zona es documentaria la presència d'una important necròpolis cristiana datada en torn al segle IV dC. que s'estendria al voltant d'una basílica possiblement situada en una zona pròxima a Santa Maria del Mar<sup>22</sup>. Tot i que dita basílica no s'ha pogut documentar arqueològicament l'elevat número d'enterraments en aquest sector apuntaria a la presència en aquesta zona d'algun tipus de relíquia o tomba venerada que hauria actuat com a focus d'atracció.

La majoria dels enterraments s'articularien en torn a vies de comunicació ja existents que confluirien en l'esmentat edifici religiós. Una de les principals vies seria l'actual carrer de l'Argenteria, aquest carrer seria la pervivència d'un antic camí - *via marina* - que aniria des de la porta septentrional de la muralla romana en direcció a l'antiga línia de costa<sup>23</sup>.

Els tres enterraments (UF1, UF2 i UF3) documentats en el subsòl de la finca Argenteria 65 s'haurien de posar en relació directe amb els 31 enterraments documentats l'any 1997 en el carrer Argenteria i per tant en última instància amb la necròpolis situada en el *suburbium* oriental.

Els enterraments documentats en la present intervenció presentaven les mateixes característiques que les tombes descobertes al carrer Argenteria, és a dir, es tractarien de fosses simples de forma ovalada excavades directament sobre el subsòl - en aquest cas un nivell d'argiles UE277 datades en el segle III (àmfora africana i africana de cuina Hayes 181) - i prenien orientació nord-oest/sud-est (cap a ponent) en paral·lel al carrer Argenteria. Les tombes es localitzaren a pocs centímetres les unes de les altres fet que apuntaria a una alta densitat d'ocupació de la zona.

Les tres inhumacions eren individus infantils, aquest fet també s'hauria de posar en relació amb les troballes del carrer Argenteria on més de la meitat de les tombes documentades pertanyien a individus infantils o joves de no més de 10 anys d'edat, de manera que s'evidenciaria l'elevada mortalitat infantil que es patia en aquesta època.

En cap dels casos i seguint amb la tònica dels enterraments cristians documentats en altres punts de la ciutat de *Barcino* no presentaven restes d'aixovars i en l'amortització de les tombes només es van poder recuperar petits fragments de ceràmica (àmfora africana i ceràmica africana de cuina).

Els esmentats enterraments en trobaven amortitzats per un paquet d'argiles (UE276) que s'estenien per tot el subsòl de la finca i que haurien de situar en una context cronològic entre el segle III-VII. Caldria destacar, però, que degut a la dinàmica de la

<sup>22</sup> BELTRÁN DE HEREDIA, 2011, pàg. 124 i 132

<sup>23</sup> BELTRÁN DE HEREDIA, 2011, pàg. 124 i 132

intervenció només s'excavaren les zones afectades per l'obra de manera que només en la zona on s'encabí el pou per al nou ascensor de la finca Argenteria 65 el rebaix del sòl fou prou important com per arribar a l'estratigrafia romana. Així doncs, basant-nos amb les dades obtingudes i en relació amb el context en què aquestes es localitzaren tot apuntaria a què la necròpolis tardoantiga s'estendria per tot el subsòl tant de l'esmentada finca com dels edificis colindants.

### **Època Alt Medieval.**

Les dades sobre l'ocupació del territori on s'ubiquen les actuals finques en aquest període serien molt escasses. Tot i que el procés de formació urbana es començaria a datar en torn als segles XI-XII, amb el sorgiment de la majoria dels *burgs* fora muralla, en la present intervenció però no es van poder documentar restes pròpiament dites al respecte.

El conjunt d'estructures documentades en aquesta zona posteriors a l'amortització de la necròpolis tardoantiga i prèvies a l'urbanisme generalitzat que pateix el territori a partir de la segona meitat del segle XIII serien de difícil interpretació tant funcional.

Caldria destacar que totes les restes documentades relacionades amb aquest període foren molt parcials i només acotades als rebaixos establerts per l'obra. Tot i que en alguns punts amb el consentiment del Servei d'Arqueologia i Paleontologia de la Generalitat de Catalunya es van realitzar petits sondejos amb l'objectiu d'obtenir el màxim d'informació possible, però les dades obtingudes al respecte tampoc foren concloents.

En conjunt totes les estructures documentades formarien part d'una única edificació. Totes elles presentaven les mateixes característiques constructives, és a dir, es trobaven realitzades amb carreus de petites dimensions i morter de calç i foren construïdes en el nivell d'argiles que amortitzava la fase de la necròpolis (UE184, UE276 i UE291) a una cota de 3.05 metres snm.

En la zona més pròxima al carrer Argenteria i resseguint la mateixa línia del carrer es van documentar les restes d'un mur de grans dimensions - de més d'un metre d'amplada - que podria haver format part del mur de façana de l'esmentada edificació (UE251). Ja a la zona interior de la finca es van localitzar de diversos elements constructius els quals foren integrats en construccions posteriors. Una de les estructures (UE180) presentava planta de creu grega mentre que les altres dues (UE199 i UE205) tenien planta en forma de T i apuntarien a la presència d'una estructuració basada en un sistema d'arcades o pilars. En els tres casos la cara vista de les estructures estaven fetes amb pedres molt ben treballades i escairades i encara presentaven restes d'enlluït. Finalment en les cotes inferiors del mur mitjancer amb la finca veïna Argenteria 63 també es van localitzar el que seria part d'un mur amb la mateixa constructiva (UE227). En la zona de Mirallers 12 es van localitzar tres elements constructius més que per les característiques constructives que presentaven també podrien ser pilars (UE106, UE141 i UE160).

En relació amb les esmentades estructures es van documentar diversos nivells d'ús fets amb calç. En la zona de la finca del carrer Argenteria (UE224, UE252, UE273 i UE293) es situarien a la cota de circulació entre els 3.45 i 3.30 metres snm i en relació a les estructures del sector Mirallers el nivell de circulació (UE141) es documentaria a una cota de 3.68 metres snm.

Així doncs, per les característiques constructives que presentaven les esmentades estructures i per l'entitat de les mateixes tot ens feria pensar que es tractaria d'una



construcció de prou entitat si es comparen amb les estructures documentades en altres sectors del *suburbium* com la zona pròxima a la catedral o de l'Avinguda Cambó on les estructures muràries documentades fins el moment estarien construïdes amb pedra i argila moltes d'elles fruit d'incipients parcel·lacions o murs de feixa. Per tant, les estructures alt medievals localitzades en la present intervenció s'haurien de relacionar amb algun tipus d'entitat pública o religiosa, però ens mancarien dades per poder determinar-ho amb exactitud.

Poder establir una cronologia precisa en relació amb les esmentades estructures resultaria complicat, els materials ceràmics recuperats dels estrats que s'hi relacionaven fou mínima per poder establir datacions concloents. Majoritàriament es tractaria de ceràmica grollera (tant de cocció oxidant, reductora com bescuitada) amb restes molt puntuals de ceràmica romana (àmfora africana, ceràmica africana de cuina, comuna oxidada o TS africana A).

### **Segona meitat del segle XIII-XIV.**

A partir de la segona meitat del segle XIII s'urbanitzaria de manera generalitzada tot el sector del barri de la Ribera. En les actuals finques d'Argenteria 65 i Mirallers 12 es van poder documentar com a mínim la presència de tres finques ben diferenciades relacionades amb aquest procés.

En el sector de Mirallers 12 es van documentar diverses estructures relacionades amb la fase inicial de la finca en la segona meitat del segle XIII. Així doncs, es van poder documentar el mur de façana que encara es conservaria fins a la planta principal (UE311) i el mur mitjancer amb la finca veïna Mirallers 14 (UE126). D'aquesta primera fase també es van localitzar la presència d'una cisterna (UE104) i un pou d'aigua (UE138) i les restes parcials del que hauria estat el paviment de la finca (UE122) amb una cota de circulació de 4.05 metres snm.

Posteriorment, ja cap el segle XIV, l'edifici va patir un seguit de reestructuracions internes que es veurien evidenciades amb la construcció de noves estructures muràries (UE109 i UE144) que haurien dividit la finca en espais més reduïts. En relació a aquest estadi ocupacional es van documentar dos nivells de circulació, un fet amb calç i l'altre amb llambordes (UE102 i UE124) situats a una cota en torn als 4.10 metres snm. Finalment també es documentà la presència d'una claveguera (UE133).

Ocupant la major part de l'actual finca d'Argenteria 65 i probablement part d'Argenteria 63-61, tal i com s'evidenciaria amb la presència de diverses arcades localitzades en els murs actualment mitjancers, es documentaria la presència d'un gran casal medieval probablement pertanyent a alguna de les famílies que integraven els sectors econòmicament més actius de la ciutat.

Així doncs, els treballs realitzats en el subsòl van permetre la documentació del que hauria estat el mur mitjancer amb la veïna Mirallers 12 (UE148), el mur de tancament de la finca en el sector oriental (UE209, UE255 i UE190 - amb evidències constructives de reparacions del segle XIV - ) i el mur de façana de la finca (UE268). També es van documentar diverses estructures muràries que haurien format part de l'estructuració interna de la finca primigènia (UE162, UE201 i UE257). En relació a aquesta fase es van localitzar diversos nivells d'ús fets amb calç (UE174, UE260 i UE269) amb un nivell de circulació situat a una cota al voltant del 3.60 metres snm.

S'observaria que en el segle XIV aquesta finca també va patir algunes variacions respecte la fase inicial de la construcció del casal i es construïren nous murs (UE164, UE168 i UE195) possiblement fruit de remodelacions internes. També es van

documentar les restes molt parcials de dos nivells de circulació. El primer fet amb llambordes (UE185) i el segon fet amb maons (UE186). En relació a aquest últim caldria destacar la presència d'una gran gerra (UE188) localitzada *in situ* la qual hauria desenvolupat tasques d'emmagatzematge. A banda de les restes estructurals pròpiament dites, també es van documentar les restes d'un dipòsit (UE166) amortitzat en el segle XIV.

L'estudi històric realitzat a Argenteria 65 esmentaria la presència d'una finca de menors dimensions basant-se en la documentació escrita. Aquesta tercera finca es situaria en l'àmbit sudoriental de l'actual Argenteria 65 i limitaria pel cantó est amb una androna situada entre la present finca i la veïna Argenteria 67.

D'aquesta finca no es van poder localitzar els límits que la configuraven. De la primera fase constructiva només es van poder documentar les restes molt parcials d'un mur (UE237) que limitaria amb l'androna. Posteriorment l'esmentat mur fou integrat en una estructura murària del segle XIV (UE248) i per tal d'homogeneïtzar ambdues estructures la cara vista de les mateixes fora enlluïda amb calç blanca. També es documentaren les restes d'un mur interior (UE207) en la zona nord de la finca en qüestió.

En relació amb aquesta fase es van documentar l'existència de dos nivells de circulació: el primer (UE238) es trobaria a una cota de 3.94 i el segon (UE245) amb cota de circulació de 3.75 metres snm. Finalment es van localitzar les restes molt parcials del que hauria estat una claveguera (UE232).

### **Segles XV-XVI.**

En relació a aquest període no es van documentar variacions estructurals importants en les finques documentades en la fase anterior, tot apuntaria a què es mantindrien les mateixes edificacions amb algunes variacions internes.

En la finca Mirallers 12 es van documentar les restes d'una estructura murària (UE306) que hauria format part de la compartimentació interna de la mateixa en aquest període juntament amb un paviment (UE312 situat amb una cota de circulació de 3.95 metres snm. També es va localitzar la presència d'un pou (UE308).

Les restes arqueològiques documentades en el casalot medieval en relació a aquesta fase cronològica serien mínimes. Només es van poder localitzar la presència de dues estructures (UE170 i UE173) que es podrien relacionar amb les modificacions internes que patí la finca en aquest període. Els treballs de recerca històrica sobre la finca en qüestió apuntarien a què en el segle XVI la finca era propietat d'un tal Nicolau Arlès i que en el decurs d'aquest segle aquesta fou segregada, posteriorment en la primera dècada del segle XVII fou venuda a un tal Mateu Escrivà qui es va quedar amb "*la part més gran d'un hospici situat al carrer de Mar*" (carrer de l'Argenteria). Fou, doncs, en aquest moment que es van realitzar les principals modificacions de les estructures. En aquesta fase també es construí un nou sistema de clavegueram (UE263 i UE265).

La finca de petites dimensions veïna del casal medieval tampoc va patir variacions internes importants en aquesta fase. Només es van poder documentar les restes d'un mur (UE235) fruit d'alguna reestructuració interna de la mateixa i les restes molt parcials d'un dipòsit (UE203) amortitzat en el segle XV.

En aquest període s'identificaria la presència d'una quarta edificació, aquesta s'ubicaria entre en el sector oriental de la gran casa medieval i l'androna i que

afrontaria al sud amb la segona finca del carrer d'Argenteria. La documentació històrica faria referència a la presència en aquest sector d'una botiga a la qual es tindria accés des de l'androna com a mínim datada des del segle XVI. En relació amb aquesta els treballs arqueològics ens van permetre la documentació d'un total de 5 tenelles de grans dimensions (UE210, UE212, UE214, UE229 i UE230) relacionades amb el magatzematge de líquids. Els esmentats recipients ceràmics van estar en ús fins a finals del segle XVII moments en què foren amortitzats.

### Segle XVIII.

En aquest moment es va realitzar la unificació definitiva de les diverses finques del carrer d'Argenteria a mans de la família Valdejuli i es produïren importants reformes estructurals en les finques de les quals una part important encara perduren en l'actual construcció.

Les dades obtingudes a nivell de subsòl vers aquest període cronològic vans ser molt escasses i totes elles localitzades en el sector de l'antiga casa de petites dimensions situada en el carrer d'Argenteria. Així doncs, es va documentar la presència d'un dipòsit (UE192) amortitzat en el segle XVIII i la presència de dos forats de pal (UE239 i UE241) que es podrien relacionar amb l'existència de bastides de fusta usades en la construcció dels nous murs de la finca.

### Segle XIX.



Quateró número 13 d'en M. Garriga i Roca (1859)

En el segle XIX la finca del carrer d'Argenteria patí una segona reforma important, es reorganitzà l'interior de la finca amb la construcció de noves dependències que donaren lloc a nous espais a la planta baixa (UE114 i UE116). L'any 1802 es va procedir a la reedificació de la façana principal i part del carreró quedà integrat a

l'actual finca amb accés a ell a través d'una porta i es repavimentà l'androna amb llambordes (UE135).

Respecte a la finca del carrer Mirallers la fisonomia actual de la finca també es conformà en aquest període. La majoria de les estructures documentades d'aquesta època serien dipòsits (UE298 i UE300) i estructures relacionades amb el sistema de clavegueram (UE302).

## 8- BIBLIOGRAFIA.

AAVV. 1984. Gran Geografia Comarcal de Catalunya: El Barcelonès i el Baix Llobregat vol. VIII. Enciclopèdia Catalana. Barcelona.

AAVV. 1994. *Del rebost a la taula. Cuina i menjar ala la Barcelona gòtica*. Museu d'Història de Barcelona, Ajuntament de Barcelona, Barcelona.

AAVV. 1995. *Historia de Barcelona desde su fundación al siglo XXI*. Edicions el Periódico de Catalunya. Barcelona.

AAVV. 1999. *Els Barris de Barcelona. Volum I. Ciutat Vella. L'Eixample*. Ajuntament de Barcelona i Enciclopèdia Catalana. Barcelona.

AJUNTAMENT DE BARCELONA. *Urbanisme de Barcelona*.  
<http://www.bcn.es/urbanisme/>

BELTRAN DE HEREDIA; MIRÓ, N. 2010. "El comerç de ceràmica a Barcelona als segles XVI-XVII: Itàlia, França, Portugal, els tallers del Rin i la Xina" a *Quaderns d'Arqueologia i Història de la Ciutat de Barcelona*, Època II, 6, Museu d'Història de Barcelona, Institut de Cultura, Barcelona, pàg. 14-91.

BELTRÁN DE HEREDIA, J. 2011. "Santa Maria del Mar: un enclave cultural de la antigüedad tardia en el *suburbium* de *Barcino*" a *Quaderns d'Arqueologia i Història de la Ciutat de Barcelona*, Època II, 7, Museu d'Història de Barcelona, Institut de Cultura, Barcelona, pàg. 102-143.

BRAVO MORATA 1971. *Las calles de Barcelona*, Vol I, Colección de Bolsillo Fenicia, Madrid.

CABALLÉ, F. I GONZÁLEZ, R. 2003. *Estudi històric i arquitectònic de la finca número 65 del carrer Argenteria de Barcelona*. Lliurat al Servei d'Arqueologia i Paleontologia de la Generalitat de Catalunya. Inèdit.

CABALLÉ, F. I GONZÁLEZ, R. 2003. *Estudi històric i arquitectònic de la finca número 12 del carrer de Mirallers de Barcelona*. Lliurat al Servei d'Arqueologia i Paleontologia de la Generalitat de Catalunya. Inèdit.

CALPENA, D. 2001. *Memòria arqueològica conjunta de les intervencions a l'entorn del passeig del Born (carrer Sombrerers, Fossar de les Moreres i placeta Montcada) i la plaça del Fossar de les Moreres*. Lliurat al Servei d'Arqueologia i Paleontologia de la Generalitat de Catalunya. Inèdit.

CARANDINI, A. 1997. *Historias en la tierra. Manual de excavación arqueológica*. Crítica. Barcelona.

CIRICI, A. 1975. *Barcelona pam a pam*. Ed.Teide. Barcelona.

FABRE, J.; HUERTAS CLAVERIA, J. M. 1977. *Tots els barris de Barcelona. Vol. VII: Els polígons (2) i el Districte Cinquè*. Edicions 62. Barcelona.

FÀBREGAS, M. 2001. *Memòria de la intervenció arqueològica preventiva al passeig del Born, plaça Montcada, carrer Sombrerers i Fossar de les Moreres (Barri de la*

*Ribera, Barcelona*). Lliurat al Servei d'Arqueologia i Paleontologia de la Generalitat de Catalunya. Inèdit.

GRANADOS, J.O. i RODÀ, I. 1993. "La Barcelona de l'època romana" a *III Congrés Història de Barcelona. Lla ciutat i el seu territori, dos mil anys d'història. Barcelona 20, 21 i 22 d'octubre 1993. Ponències i Comunicacions*. Ajuntament de Barcelona, p. 11-24.

GRANADOS, J.O. i RODÀ, I. 1993. "Barcelona a la baixa romanitat" a *III Congrés Història de Barcelona. Lla ciutat i el seu territori, dos mil anys d'història. Barcelona 20, 21 i 22 d'octubre 1993. Ponències i Comunicacions*. Ajuntament de Barcelona, p. 25-48.

HARRIS, E.C. 1991. *Principios de estratigrafía arqueológica*. Crítica. Barcelona.

MIQUEL, J. 2007. *Memòria de la intervenció arqueològica a l'església de Santa maria del Mar de Barcelona*. Lliurat al Servei d'Arqueologia i Paleontologia de la Generalitat de Catalunya. Inèdit.

MIRÓ, N. 1997 *Memòria de la intervenció realitzada als carrers de l'Argenteria i Manresa de Barcelona (Barcelonès). Juliol – novembre de 1997*. Lliurat al Servei d'Arqueologia i Paleontologia de la Generalitat de Catalunya. Inèdit.

PALET, J.M. 1994. Estudi territorial del Pla de Barcelona: Estructuració i evolució del territori entre l'època íbero-romana i l'altmedieval s. II-I a.C.- s. X-XI d.C. A *Estudis i Memòries d'Arqueologia de Barcelona* núm.1. Centre d'Arqueologia de la Ciutat, Institut de Cultura. Barcelona.

SOLÉ, L. 1963. Ensayo de interpretación del cuaternario barcelonés. Dins de *Miscelánea Barcinonensia*. Ajuntament de Barcelona. Barcelona.

TRIAY, V. 2010. *Primer informe d'afectació i cobriment de la intervenció arqueològica a les finques Argenteria, 65 i Mirallers 12 (Ciutat Vella, Barcelona)*. Lliurat al Servei d'Arqueologia i Paleontologia de la Generalitat de Catalunya. Inèdit.

TRIAY, V. 2010. *Segon informe d'afectació i cobriment de la intervenció arqueològica a les finques Argenteria, 65 i Mirallers 12 (Ciutat Vella, Barcelona)*. Lliurat al Servei d'Arqueologia i Paleontologia de la Generalitat de Catalunya. Inèdit.

TRIAY, V. 2010. *Tercer informe d'afectació i cobriment de la intervenció arqueològica a les finques Argenteria, 65 i Mirallers 12 (Ciutat Vella, Barcelona)*. Lliurat al Servei d'Arqueologia i Paleontologia de la Generalitat de Catalunya. Inèdit.

TRIAY, V. 2010. *Quart informe d'afectació i cobriment de la intervenció arqueològica a les finques Argenteria, 65 i Mirallers 12 (Ciutat Vella, Barcelona)*. Lliurat al Servei d'Arqueologia i Paleontologia de la Generalitat de Catalunya. Inèdit.

VILA, JM. 1998. *Memòria de la intervenció arqueològica al C/ Montcada, núm. 21-23 (intervenció 15/98). Barcelona, Barcelonès. 14 de maig a 3 de juliol de 1998. 3 d'agost a 3 d'octubre de 1998*. Lliurat al Servei d'Arqueologia i Paleontologia de la Generalitat de Catalunya. Inèdit.

## **ANNEX 1. FITXES UNITATS ESTRATIGRÀFIQUES**



<b>Nom Jaciment/Codi: C/ ARGENTERIA 65, MIRALLERS 12. CODI 045/10</b>		<b>U.E.: 100</b>
<b>Tipus d'U.E.:</b> Estructura positiva	<b>Definició:</b> Paviment	
<b>Composició Geològica:</b>		
<b>Composició Orgànica:</b>		
<b>Composició Artificial:</b>		
<b>Color:</b> Gris fosc	<b>Cota Superior:</b> 4,33 (en metres)	<b>Cota Inferior:</b> 4,13 (en metres)
<b>Amplada:</b> 0,00 (en metres)	<b>Longitud:</b> 0,00 (en metres)	
<b>Relacions Físiques:</b> Cobreix a: 101-110-149 És lliura a: 126		
<b>Fase Cronològica:</b> Època contemporània (XIX-XXI)		<b>Datació:</b> s. XX
<b>Interpretació:</b> Paviment actual de la planta baixa de la finca fet de formigó.		

<b>Nom Jaciment/Codi: C/ ARGENTERIA 65, MIRALLERS 12. CODI 045/10</b>		<b>U.E.: 101</b>
<b>Tipus d'U.E.:</b> Estrat/nivell	<b>Definició:</b> Anivellament	
<b>Textura:</b> Argil·losorrenca	<b>Consistència:</b> Compacta	
<b>Composició Geològica:</b>		
<b>Composició Orgànica:</b>		
<b>Composició Artificial:</b>		
<b>Color:</b> Marró fosc	<b>Cota Superior:</b> 4,25 (en metres)	<b>Cota Inferior:</b> 3,95 (en metres)
<b>Relacions Físiques:</b> Cobreix a: 102-104-106-109-116-121-133-134-138-139-158-298-300-302-304-306-308-312 És cobert per: 100 És tallat per: 130 És lliura a: 126		
<b>Fase Cronològica:</b> Època moderna (XVI-XVIII)		<b>Datació:</b> s. XVII-XVIII
<b>Interpretació:</b> Nivell de terres usat per anivellar el terreny.		

<b>Nom Jaciment/Codi: C/ ARGENTERIA 65, MIRALLERS 12. CODI 045/10</b>			<b>U.E.: 102</b>
<b>Tipus d'U.E.:</b> Estrat/nivell	<b>Definició:</b> Nivell d'ús		
<b>Textura:</b> Llimosa	<b>Consistència:</b> Compacta		
<b>Composició Geològica:</b>			
<b>Composició Orgànica:</b>			
<b>Composició Artificial:</b>			
<b>Color:</b> Blanc	<b>Cota Superior:</b> 4,10 (en metres)	<b>Cota Inferior:</b> 3,90 (en metres)	
<b>Relacions Físiques:</b> Cobreix a: 107-117-128-156 És cobert per: 101 És tallat per: 103-115-130-132 És lliura a: 106-109			
<b>Fase Cronològica:</b> Baix medieval (XIII-XV)		<b>Datació:</b> s. XIV	
<b>Interpretació:</b> Nivell de circulació format per diverses capes de calç blanca.			

<b>Nom Jaciment/Codi: C/ ARGENTERIA 65, MIRALLERS 12. CODI 045/10</b>			<b>U.E.: 103</b>
<b>Tipus d'U.E.:</b> Estructura negativa/retall	<b>Definició:</b> Rasa de fonamentació		
<b>Cota Superior:</b> 4,00 (en metres)	<b>Cota Inferior:</b> 2,02 (en metres)		
<b>Relacions Físiques:</b> Talla a: 102-107-129-141-277			
<b>Fase Cronològica:</b> Baix medieval (XIII-XV)		<b>Datació:</b> 2ª meitat s. XIII	
<b>Interpretació:</b> Rasa de fonamentació de la cisterna UE104			

<b>Nom Jaciment/Codi: C/ ARGENTERIA 65, MIRALLERS 12. CODI 045/10</b>			<b>U.E.: 104</b>
<b>Tipus d'U.E.:</b> Estructura positiva	<b>Definició:</b> Altres		
<b>Composició Geològica:</b>			
<b>Composició Orgànica:</b>			
<b>Composició Artificial:</b>			
<b>Color:</b> Beige	<b>Cota Superior:</b> 4,10 (en metres)	<b>Cota Inferior:</b> 2,02 (en metres)	
<b>Amplada:</b> 2,30 (en metres)	<b>Longitud:</b> 4,00 (en metres)		
<b>Relacions Físiques:</b> És cobert per: 101			
<b>Fase Cronològica:</b> Baix medieval (XIII-XV)		<b>Datació:</b> 2ª meitat s. XIII	
<b>Interpretació:</b> Cisterna amb parets fetes de pedres rectangulars lligades amb morter calç amb gravetes. Sostre, amb forma de volta, fet amb petites pedres sense treballar i el terra de lloses de pedra de gran dimensions. Interior amb enlluit per impermeabilitzar-la.			

<b>Nom Jaciment/Codi:</b> C/ ARGENTERIA 65, MIRALLERS 12. CODI 045/10		<b>U.E.:</b> 105
<b>Tipus d'U.E.:</b> Estructura negativa/retall	<b>Definició:</b> Rasa de fonamentació	
<b>Cota Superior:</b> 0,00 (en metres)	<b>Cota Inferior:</b> 0,00 (en metres)	
<b>Relacions Físiques:</b>		
<b>Fase Cronològica:</b> Alt medieval (VIII-XII)	<b>Datació:</b> Anterior s. XIII	
<b>Interpretació:</b> Rasa de fonamentació estructura UE106.		

<b>Nom Jaciment/Codi:</b> C/ ARGENTERIA 65, MIRALLERS 12. CODI 045/10		<b>U.E.:</b> 106
<b>Tipus d'U.E.:</b> Estructura positiva	<b>Definició:</b> Pilar	
<b>Composició Geològica:</b>		
<b>Composició Orgànica:</b>		
<b>Composició Artificial:</b>		
<b>Color:</b> Blanc	<b>Cota Superior:</b> 4,10 (en metres)	<b>Cota Inferior:</b> 3,56 (en metres)
<b>Amplada:</b> 0,56 (en metres)	<b>Longitud:</b> 0,57 (en metres)	
<b>Relacions Físiques:</b> És igual a: 140-160 És cobert per: 101 Se li lliura: 102-107-129-141		
<b>Fase Cronològica:</b> Alt medieval (VIII-XII)	<b>Datació:</b> Anterior s. XIII	
<b>Interpretació:</b> Estructura feta amb pedra treballada lligades amb morter de calç blanca. Forma part d'una construcció anterior a la finca medieval.		

<b>Nom Jaciment/Codi:</b> C/ ARGENTERIA 65, MIRALLERS 12. CODI 045/10		<b>U.E.:</b> 107
<b>Tipus d'U.E.:</b> Estrat/nivell	<b>Definició:</b> Anivellament	
<b>Textura:</b> Sorrenca	<b>Consistència:</b> Solta	
<b>Composició Geològica:</b>		
<b>Composició Orgànica:</b>		
<b>Composició Artificial:</b>		
<b>Color:</b> Marró fosc	<b>Cota Superior:</b> 3,90 (en metres)	<b>Cota Inferior:</b> 3,68 (en metres)
<b>Relacions Físiques:</b> Cobreix a: 129-140 És cobert per: 102 És tallat per: 103 És lliura a: 106		
<b>Fase Cronològica:</b> Baix medieval (XIII-XV)	<b>Datació:</b>	
<b>Interpretació:</b> Estrat usat per anivellar el terreny.		

<b>Nom Jaciment/Codi:</b> C/ ARGENTERIA 65, MIRALLERS 12. CODI 045/10		<b>U.E.:</b> 108
<b>Tipus d'U.E.:</b> Estructura negativa/retall	<b>Definició:</b> Rasa de fonamentació	
<b>Cota Superior:</b> 5,05 (en metres)	<b>Cota Inferior:</b> 3,65 (en metres)	
<b>Relacions Físiques:</b> Talla a: 117-120-122-124-140-141-142 És farcit per: 118		
<b>Fase Cronològica:</b> Baix medieval (XIII-XV)	<b>Datació:</b> s. XIV	
<b>Interpretació:</b> Rasa de fonamentació del mur UE109.		

<b>Nom Jaciment/Codi:</b> C/ ARGENTERIA 65, MIRALLERS 12. CODI 045/10		<b>U.E.:</b> 109
<b>Tipus d'U.E.:</b> Estructura positiva	<b>Definició:</b> Mur	
<b>Composició Geològica:</b>		
<b>Composició Orgànica:</b>		
<b>Composició Artificial:</b>		
<b>Color:</b> Taronja	<b>Cota Superior:</b> 4,19 (en metres)	<b>Cota Inferior:</b> 3,65 (en metres)
<b>Amplada:</b> 0,92 (en metres)	<b>Longitud:</b> 2,95 (en metres)	
<b>Relacions Físiques:</b> És cobert per: 101 És tallat per: 115 És lliura a: 126 Se li lliura: 102-119-121		
<b>Fase Cronològica:</b> Baix medieval (XIII-XV)	<b>Datació:</b> s. XIV	
<b>Interpretació:</b> Mur fet amb pedres regulars lligades amb morter d'argiles i sorres. Forma part de les divisions internes de la finca medieval Mirallers 12. Pren orientació est-oest.		

<b>Nom Jaciment/Codi:</b> C/ ARGENTERIA 65, MIRALLERS 12. CODI 045/10		<b>U.E.:</b> 110
<b>Tipus d'U.E.:</b> Estrat/nivell	<b>Definició:</b> Anivellament	
<b>Textura:</b> Sorrenca	<b>Consistència:</b> Solta	
<b>Composició Geològica:</b>		
<b>Composició Orgànica:</b>		
<b>Composició Artificial:</b>		
<b>Color:</b> Marró fosc	<b>Cota Superior:</b> 4,13 (en metres)	<b>Cota Inferior:</b> 3,53 (en metres)
<b>Relacions Físiques:</b> Cobreix a: 114-145 És cobert per: 100		
<b>Fase Cronològica:</b> Època contemporània (XIX-XXI)	<b>Datació:</b> s. XX	
<b>Interpretació:</b> Nivell de runa contemporània usada per anivellar el terreny en el sector de l'ascensor 1.		

<b>Nom Jaciment/Codi: C/ ARGENTERIA 65, MIRALLERS 12. CODI 045/10</b>		<b>U.E.: 111</b>
<b>Tipus d'U.E.:</b> Estructura negativa/retall	<b>Definició:</b> Retall indeterminat	
<b>Cota Superior:</b> 3,53 (en metres)	<b>Cota Inferior:</b> 2,13 (en metres)	
<b>Relacions Físiques:</b> Talla a: 112-145 És farcit per: 146		
<b>Fase Cronològica:</b> Època contemporània (XIX-XXI)	<b>Datació:</b> s. XIX	
<b>Interpretació:</b> Retall indeterminat.		

<b>Nom Jaciment/Codi: C/ ARGENTERIA 65, MIRALLERS 12. CODI 045/10</b>		<b>U.E.: 112</b>
<b>Tipus d'U.E.:</b> Estrat/nivell	<b>Definició:</b> Anivellament	
<b>Textura:</b>	<b>Consistència:</b>	
<b>Composició Geològica:</b>		
<b>Composició Orgànica:</b>		
<b>Composició Artificial:</b>		
<b>Color:</b> Marró clar	<b>Cota Superior:</b> 3,21 (en metres)	<b>Cota Inferior:</b> 2,71 (en metres)
<b>Relacions Físiques:</b> És cobert per: 145 És tallat per: 111-115		
<b>Fase Cronològica:</b> Indeterminada	<b>Datació:</b>	
<b>Interpretació:</b> Paquet de sorres molt netes possiblement usades per anivellar en terreny en un moment cronològic que no hem pogut determinar.		

<b>Nom Jaciment/Codi: C/ ARGENTERIA 65, MIRALLERS 12. CODI 045/10</b>		<b>U.E.: 113</b>
<b>Tipus d'U.E.:</b> Estructura negativa/retall	<b>Definició:</b> Rasa de fonamentació	
<b>Cota Superior:</b> 3,61 (en metres)	<b>Cota Inferior:</b> 2,83 (en metres)	
<b>Relacions Físiques:</b> Talla a: 144-146		
<b>Fase Cronològica:</b> Època contemporània (XIX-XXI)	<b>Datació:</b> s. XIX	
<b>Interpretació:</b> Rasa de fonamentació riosta UE114.		

<b>Nom Jaciment/Codi:</b> C/ ARGENTERIA 65, MIRALLERS 12. CODI 045/10		<b>U.E.:</b> 114	
<b>Tipus d'U.E.:</b> Estructura positiva		<b>Definició:</b> Fonamentació	
<b>Composició Geològica:</b>			
<b>Composició Orgànica:</b>			
<b>Composició Artificial:</b>			
<b>Color:</b> Blanc	<b>Cota Superior:</b> 3,61 (en metres)	<b>Cota Inferior:</b> 2,83 (en metres)	
<b>Amplada:</b> 0,20 (en metres)	<b>Longitud:</b> 2,30 (en metres)		
<b>Relacions Físiques:</b> És cobert per: 110 És solidària amb: 116			
<b>Fase Cronològica:</b> Època contemporània (XIX-XXI)		<b>Datació:</b> s. XIX	
<b>Interpretació:</b> Riosta feta amb maons i morter de calç blanca. Forma part de les estructures de fonamentació de la finca del segle XIX. Pren orientació est-oest.			

<b>Nom Jaciment/Codi:</b> C/ ARGENTERIA 65, MIRALLERS 12. CODI 045/10		<b>U.E.:</b> 115	
<b>Tipus d'U.E.:</b> Estructura negativa/retall		<b>Definició:</b> Rasa de fonamentació	
<b>Cota Superior:</b> 3,90 (en metres)	<b>Cota Inferior:</b> 2,73 (en metres)		
<b>Relacions Físiques:</b> Talla a: 102-109-112-117-122-141-142-145 És farcit per: 127			
<b>Fase Cronològica:</b> Època contemporània (XIX-XXI)		<b>Datació:</b> s. XIX	
<b>Interpretació:</b> Rasa de fonamentació de la riosta UE116.			

<b>Nom Jaciment/Codi:</b> C/ ARGENTERIA 65, MIRALLERS 12. CODI 045/10		<b>U.E.:</b> 116	
<b>Tipus d'U.E.:</b> Estructura positiva		<b>Definició:</b> Fonamentació	
<b>Composició Geològica:</b>			
<b>Composició Orgànica:</b>			
<b>Composició Artificial:</b>			
<b>Color:</b> Blanc	<b>Cota Superior:</b> 3,90 (en metres)	<b>Cota Inferior:</b> 2,73 (en metres)	
<b>Amplada:</b> 0,60 (en metres)	<b>Longitud:</b> 2,30 (en metres)		
<b>Relacions Físiques:</b> És cobert per: 101 És solidària amb: 114			
<b>Fase Cronològica:</b> Època contemporània (XIX-XXI)		<b>Datació:</b> s. XIX	
<b>Interpretació:</b> Riosta feta amb maons, pedres irregulars i morter de calç blanca. Forma part de les estructures de fonamentació de la finca del segle XIX. Pren orientació nord-sud.			

<b>Nom Jaciment/Codi: C/ ARGENTERIA 65, MIRALLERS 12. CODI 045/10</b>			<b>U.E.: 117</b>
<b>Tipus d'U.E.:</b> Estrat/nivell	<b>Definició:</b> Anivellament		
<b>Textura:</b> Argil-losorrenca	<b>Consistència:</b> Compacta		
<b>Composició Geològica:</b>			
<b>Composició Orgànica:</b>			
<b>Composició Artificial:</b>			
<b>Color:</b> Negre	<b>Cota Superior:</b> 4,06 (en metres)	<b>Cota Inferior:</b> 3,96 (en metres)	
<b>Relacions Físiques:</b> Cobreix a: 118-122-128 És cobert per: 102 És tallat per: 108-115			
<b>Fase Cronològica:</b> Baix medieval (XIII-XV)		<b>Datació:</b>	
<b>Interpretació:</b> Estrat usat per anivellar el terreny en el moment de la construcció dels nivells de circulació relacionats amb la finca baixmedieval.			

<b>Nom Jaciment/Codi: C/ ARGENTERIA 65, MIRALLERS 12. CODI 045/10</b>			<b>U.E.: 118</b>
<b>Tipus d'U.E.:</b> Estrat/nivell	<b>Definició:</b> Farciment		
<b>Textura:</b> Argil-losorrenca	<b>Consistència:</b> Solta		
<b>Composició Geològica:</b>			
<b>Composició Orgànica:</b>			
<b>Composició Artificial:</b>			
<b>Color:</b> Gris fosc	<b>Cota Superior:</b> 3,96 (en metres)	<b>Cota Inferior:</b> 3,65 (en metres)	
<b>Relacions Físiques:</b> És cobert per: 117 Farceix a: 108			
<b>Fase Cronològica:</b> Baix medieval (XIII-XV)		<b>Datació:</b>	
<b>Interpretació:</b> Farciment de la rasa de fonamentació del mur UE109.			



<b>Nom Jaciment/Codi: C/ ARGENTERIA 65, MIRALLERS 12. CODI 045/10</b>			<b>U.E.: 119</b>
<b>Tipus d'U.E.:</b> Estrat/nivell	<b>Definició:</b> Anivellament		
<b>Textura:</b> Sorrenca	<b>Consistència:</b> Solta		
<b>Composició Geològica:</b>			
<b>Composició Orgànica:</b>			
<b>Composició Artificial:</b>			
<b>Color:</b> Marró fosc	<b>Cota Superior:</b> 4,19 (en metres)	<b>Cota Inferior:</b> 3,66 (en metres)	
<b>Relacions Físiques:</b> Cobreix a: 120 És lliura a: 109			
<b>Fase Cronològica:</b> Època contemporània (XIX-XXI)		<b>Datació:</b> s. XX	
<b>Interpretació:</b> Paquet de runa contemporània localitzat al sud del mur UE109. Usat per anivells el terra en el moment de construir el paviment actual de la finca UE100.			

<b>Nom Jaciment/Codi: C/ ARGENTERIA 65, MIRALLERS 12. CODI 045/10</b>			<b>U.E.: 120</b>
<b>Tipus d'U.E.:</b> Estrat/nivell	<b>Definició:</b> Altres		
<b>Textura:</b> Argil-losorrenca	<b>Consistència:</b> Solta		
<b>Composició Geològica:</b>			
<b>Composició Orgànica:</b>			
<b>Composició Artificial:</b>			
<b>Color:</b> Marró fosc	<b>Cota Superior:</b> 3,80 (en metres)	<b>Cota Inferior:</b> 3,66 (en metres)	
<b>Relacions Físiques:</b> Cobreix a: 124 És cobert per: 119-121 És tallat per: 108 És lliura a: 126			
<b>Fase Cronològica:</b> Baix medieval (XIII-XV)		<b>Datació:</b>	
<b>Interpretació:</b>			

<b>Nom Jaciment/Codi: C/ ARGENTERIA 65, MIRALLERS 12. CODI 045/10</b>		<b>U.E.: 121</b>	
<b>Tipus d'U.E.:</b> Estructura positiva		<b>Definició:</b> Paviment	
<b>Composició Geològica:</b>			
<b>Composició Orgànica:</b>			
<b>Composició Artificial:</b>			
<b>Color:</b> Gris fosc	<b>Cota Superior:</b> 4,05 (en metres)	<b>Cota Inferior:</b> 3,92 (en metres)	
<b>Amplada:</b> 0,00 (en metres)	<b>Longitud:</b> 0,00 (en metres)		
<b>Relacions Físiques:</b> Cobreix a: 120 És cobert per: 101 És lliura a: 109			
<b>Fase Cronològica:</b> Baix medieval (XIII-XV)		<b>Datació:</b> s. XIV	
<b>Interpretació:</b> Paviment fet amb llambordes lligades aquestes amb morter de sorra i argila. Hauria estat el nivell de circulació associat al mur UE109.			

<b>Nom Jaciment/Codi: C/ ARGENTERIA 65, MIRALLERS 12. CODI 045/10</b>		<b>U.E.: 122</b>	
<b>Tipus d'U.E.:</b> Estructura positiva		<b>Definició:</b> Paviment	
<b>Composició Geològica:</b>			
<b>Composició Orgànica:</b>			
<b>Composició Artificial:</b>			
<b>Color:</b> Gris fosc	<b>Cota Superior:</b> 4,04 (en metres)	<b>Cota Inferior:</b> 3,87 (en metres)	
<b>Amplada:</b> 0,00 (en metres)	<b>Longitud:</b> 0,00 (en metres)		
<b>Relacions Físiques:</b> Cobreix a: 141 És cobert per: 117 És tallat per: 108-115			
<b>Fase Cronològica:</b> Baix medieval (XIII-XV)		<b>Datació:</b>	
<b>Interpretació:</b> Paviment de llambordes i la seva preparació de morter sorres i graves possiblement vinculat a la fase més antiga de la finca.			

<b>Nom Jaciment/Codi: C/ ARGENTERIA 65, MIRALLERS 12. CODI 045/10</b>		<b>U.E.: 123</b>	
<b>Tipus d'U.E.:</b> Estructura negativa/retall		<b>Definició:</b> Rasa de fonamentació	
<b>Cota Superior:</b> 0,00 (en metres)	<b>Cota Inferior:</b> 0,00 (en metres)		
<b>Relacions Físiques:</b>			
<b>Fase Cronològica:</b> Baix medieval (XIII-XV)		<b>Datació:</b> 2 <sup>a</sup> meitat s. XIII-XIV	
<b>Interpretació:</b> Rasa de fonamentació mur UE124.			

<b>Nom Jaciment/Codi:</b> C/ ARGENTERIA 65, MIRALLERS 12. CODI 045/10		<b>U.E.:</b> 124	
<b>Tipus d'U.E.:</b> Estructura positiva		<b>Definició:</b> Mur	
<b>Composició Geològica:</b>			
<b>Composició Orgànica:</b>			
<b>Composició Artificial:</b>			
<b>Color:</b> Beige	<b>Cota Superior:</b> 3,75 (en metres)	<b>Cota Inferior:</b> 3,67 (en metres)	
<b>Amplada:</b> 0,39 (en metres)	<b>Longitud:</b> 0,40 (en metres)		
<b>Relacions Físiques:</b> És cobert per: 120 És tallat per: 108			
<b>Fase Cronològica:</b> Baix medieval (XIII-XV)		<b>Datació:</b> 2 <sup>a</sup> meitat s. XIII-XIV	
<b>Interpretació:</b> Mur fet amb pedres irregulars lligades amb morter calç i graves. Formaria part de les estructures muràries de la finca medieval. Pren orientació nord-sud.			

<b>Nom Jaciment/Codi:</b> C/ ARGENTERIA 65, MIRALLERS 12. CODI 045/10		<b>U.E.:</b> 125	
<b>Tipus d'U.E.:</b> Estructura negativa/retall		<b>Definició:</b> Rasa de fonamentació	
<b>Cota Superior:</b> 3,80 (en metres)	<b>Cota Inferior:</b> 3,64 (en metres)		
<b>Relacions Físiques:</b> Talla a: 142-160 És farcit per: 128			
<b>Fase Cronològica:</b> Baix medieval (XIII-XV)		<b>Datació:</b> 2 <sup>a</sup> meitat s. XIII	
<b>Interpretació:</b> Rasa de fonamentació del mur mitjancer amb la finca Mirallers 14 UE126.			

<b>Nom Jaciment/Codi:</b> C/ ARGENTERIA 65, MIRALLERS 12. CODI 045/10		<b>U.E.:</b> 126	
<b>Tipus d'U.E.:</b> Estructura positiva		<b>Definició:</b> Mur	
<b>Composició Geològica:</b>			
<b>Composició Orgànica:</b>			
<b>Composició Artificial:</b>			
<b>Color:</b> Beige	<b>Cota Superior:</b> 0,00 (en metres)	<b>Cota Inferior:</b> 0,00 (en metres)	
<b>Amplada:</b> 0,00 (en metres)	<b>Longitud:</b> 0,00 (en metres)		
<b>Relacions Físiques:</b> Se li lliura: 100-101-109-120-131-158 És solidària amb: 148-311			
<b>Fase Cronològica:</b> Baix medieval (XIII-XV)		<b>Datació:</b> 2 <sup>a</sup> meitat s. XIII	
<b>Interpretació:</b> Mur fet amb pedres regulars i morter de calç amb gravetes. Es tracta del mur mitjancer entre les finques Mirallers 12 i 14. Pren orientació nord-sud.			

<b>Nom Jaciment/Codi: C/ ARGENTERIA 65, MIRALLERS 12. CODI 045/10</b>			<b>U.E.: 127</b>
<b>Tipus d'U.E.:</b> Estrat/nivell	<b>Definició:</b> Farciment		
<b>Textura:</b>	<b>Consistència:</b>		
<b>Composició Geològica:</b>			
<b>Composició Orgànica:</b>			
<b>Composició Artificial:</b>			
<b>Color:</b> Marró clar	<b>Cota Superior:</b> 3,90 (en metres)	<b>Cota Inferior:</b> 2,73 (en metres)	
<b>Relacions Físiques:</b> Farceix a: 115			
<b>Fase Cronològica:</b> Època contemporània (XIX-XXI)		<b>Datació:</b> s. XIX	
<b>Interpretació:</b> Farciment rasa de fonamentació de la riosta UE116.			

<b>Nom Jaciment/Codi: C/ ARGENTERIA 65, MIRALLERS 12. CODI 045/10</b>			<b>U.E.: 128</b>
<b>Tipus d'U.E.:</b> Estrat/nivell	<b>Definició:</b> Farciment		
<b>Textura:</b> Argil-losorrenca	<b>Consistència:</b> Solta		
<b>Composició Geològica:</b>			
<b>Composició Orgànica:</b>			
<b>Composició Artificial:</b>			
<b>Color:</b> Gris fosc	<b>Cota Superior:</b> 3,80 (en metres)	<b>Cota Inferior:</b> 3,64 (en metres)	
<b>Relacions Físiques:</b> És cobert per: 102-117 Farceix a: 125			
<b>Fase Cronològica:</b> Baix medieval (XIII-XV)		<b>Datació:</b> 2 <sup>a</sup> meitat s. XIII	
<b>Interpretació:</b> Farciment rasa de fonamentació mur UE126.			

<b>Nom Jaciment/Codi: C/ ARGENTERIA 65, MIRALLERS 12. CODI 045/10</b>			<b>U.E.: 129</b>
<b>Tipus d'U.E.:</b> Estrat/nivell	<b>Definició:</b> Anivellament		
<b>Textura:</b> Argil-lorrenca	<b>Consistència:</b> Compacta		
<b>Composició Geològica:</b>			
<b>Composició Orgànica:</b>			
<b>Composició Artificial:</b>			
<b>Color:</b> Marró fosc	<b>Cota Superior:</b> 3,72 (en metres)	<b>Cota Inferior:</b> 3,62 (en metres)	
<b>Relacions Físiques:</b> Cobreix a: 141 És cobert per: 107 És tallat per: 103 És lliura a: 106			
<b>Fase Cronològica:</b> Baix medieval (XIII-XV)		<b>Datació:</b>	
<b>Interpretació:</b> Estrat localitzat en el sondeig vora estructura UE106, pot tractar-se d'un estrat d'anivellament.			

<b>Nom Jaciment/Codi: C/ ARGENTERIA 65, MIRALLERS 12. CODI 045/10</b>			<b>U.E.: 130</b>
<b>Tipus d'U.E.:</b> Estructura negativa/retall	<b>Definició:</b> Retall indeterminat		
<b>Cota Superior:</b> 4,13 (en metres)	<b>Cota Inferior:</b> 3,61 (en metres)		
<b>Relacions Físiques:</b> Talla a: 101-102-133-142 És farcit per: 131			
<b>Fase Cronològica:</b> Època contemporània (XIX-XXI)		<b>Datació:</b> s. XX	
<b>Interpretació:</b> Retall indeterminat contemporani.			

<b>Nom Jaciment/Codi: C/ ARGENTERIA 65, MIRALLERS 12. CODI 045/10</b>			<b>U.E.: 131</b>
<b>Tipus d'U.E.:</b> Estrat/nivell	<b>Definició:</b> Farciment		
<b>Textura:</b> Sorrenca	<b>Consistència:</b> Solta		
<b>Composició Geològica:</b>			
<b>Composició Orgànica:</b>			
<b>Composició Artificial:</b>			
<b>Color:</b> Marró fosc	<b>Cota Superior:</b> 4,13 (en metres)	<b>Cota Inferior:</b> 3,61 (en metres)	
<b>Relacions Físiques:</b> Farceix a: 130 És lliura a: 126			
<b>Fase Cronològica:</b> Època contemporània (XIX-XXI)		<b>Datació:</b> s. XX	
<b>Interpretació:</b> Farciment del retall UE130.			

<b>Nom Jaciment/Codi:</b> C/ ARGENTERIA 65, MIRALLERS 12. CODI 045/10		<b>U.E.:</b> 132
<b>Tipus d'U.E.:</b> Estructura negativa/retall	<b>Definició:</b> Rasa de fonamentació	
<b>Cota Superior:</b> 4,08 (en metres)	<b>Cota Inferior:</b> 3,80 (en metres)	
<b>Relacions Físiques:</b> Talla a: 102-158 És farcit per: 139		
<b>Fase Cronològica:</b> Baix medieval (XIII-XV)	<b>Datació:</b> s. XIV	
<b>Interpretació:</b> Rasa de fonamentació claveguera UE133.		

<b>Nom Jaciment/Codi:</b> C/ ARGENTERIA 65, MIRALLERS 12. CODI 045/10		<b>U.E.:</b> 133
<b>Tipus d'U.E.:</b> Estructura positiva	<b>Definició:</b> Claveguera	
<b>Composició Geològica:</b>		
<b>Composició Orgànica:</b>		
<b>Composició Artificial:</b>		
<b>Color:</b> Beige	<b>Cota Superior:</b> 4,08 (en metres)	<b>Cota Inferior:</b> 3,92 (en metres)
<b>Amplada:</b> 0,43 (en metres)	<b>Longitud:</b> 1,50 (en metres)	
<b>Relacions Físiques:</b> És cobert per: 101 És tallat per: 130 És farcit per: 134		
<b>Fase Cronològica:</b> Baix medieval (XIII-XV)	<b>Datació:</b> s. XIV	
<b>Interpretació:</b> Claveguera feta amb parets de pedres i solera de maons lligat tot amb morter de sorra i argila. Pren orientació nord-est sud-oest.		

<b>Nom Jaciment/Codi:</b> C/ ARGENTERIA 65, MIRALLERS 12. CODI 045/10		<b>U.E.:</b> 134
<b>Tipus d'U.E.:</b> Estrat/nivell	<b>Definició:</b> Farciment	
<b>Textura:</b>	<b>Consistència:</b>	
<b>Composició Geològica:</b>		
<b>Composició Orgànica:</b>		
<b>Composició Artificial:</b>		
<b>Color:</b> Altres	<b>Cota Superior:</b> 4,08 (en metres)	<b>Cota Inferior:</b> 3,92 (en metres)
<b>Relacions Físiques:</b> És cobert per: 101 Farceix a: 133		
<b>Fase Cronològica:</b> Baix medieval (XIII-XV)	<b>Datació:</b> s. XIV	
<b>Interpretació:</b> Farciment de la claveguera UE133.		

<b>Nom Jaciment/Codi:</b> C/ ARGENTERIA 65, MIRALLERS 12. CODI 045/10		<b>U.E.:</b> 135	
<b>Tipus d'U.E.:</b> Estructura positiva		<b>Definició:</b> Paviment	
<b>Composició Geològica:</b>			
<b>Composició Orgànica:</b>			
<b>Composició Artificial:</b>			
<b>Color:</b>	<b>Cota Superior:</b> 442,00 (en metres)	<b>Cota Inferior:</b> 4,32 (en metres)	
<b>Amplada:</b> 0,00 (en metres)	<b>Longitud:</b> 0,00 (en metres)		
<b>Relacions Físiques:</b>			
<b>Fase Cronològica:</b> Època contemporània (XIX-XXI)			
<b>Datació:</b> s. XIX			
<b>Interpretació:</b> Paviment de llombordes de 30x15 cm lligades amb morter de calç blanca localitzat en el passatge.			

<b>Nom Jaciment/Codi:</b> C/ ARGENTERIA 65, MIRALLERS 12. CODI 045/10		<b>U.E.:</b> 137	
<b>Tipus d'U.E.:</b> Estructura negativa/retall		<b>Definició:</b> Rasa de fonamentació	
<b>Cota Superior:</b> 4,17 (en metres)	<b>Cota Inferior:</b> 4,17 (en metres)		
<b>Relacions Físiques:</b>			
<b>Fase Cronològica:</b> Baix medieval (XIII-XV)			
<b>Datació:</b> 2 <sup>a</sup> meitat s. XIII			
<b>Interpretació:</b> Rasa de fonamentació pou UE138.			

<b>Nom Jaciment/Codi:</b> C/ ARGENTERIA 65, MIRALLERS 12. CODI 045/10		<b>U.E.:</b> 138	
<b>Tipus d'U.E.:</b> Estructura positiva		<b>Definició:</b> Pou	
<b>Composició Geològica:</b>			
<b>Composició Orgànica:</b>			
<b>Composició Artificial:</b>			
<b>Color:</b> Beige	<b>Cota Superior:</b> 4,17 (en metres)	<b>Cota Inferior:</b> 4,17 (en metres)	
<b>Amplada:</b> 0,00 (en metres)	<b>Longitud:</b> 0,00 (en metres)		
<b>Relacions Físiques:</b> És cobert per: 101			
<b>Fase Cronològica:</b> Baix medieval (XIII-XV)			
<b>Datació:</b> 2 <sup>a</sup> meitat s. XIII			
<b>Interpretació:</b> Pou d'aigua dolça construït amb carreus ben treballats lligats amb morter de calç i gravetes.			



<b>Nom Jaciment/Codi: C/ ARGENTERIA 65, MIRALLERS 12. CODI 045/10</b>			<b>U.E.: 139</b>
<b>Tipus d'U.E.:</b> Estrat/nivell	<b>Definició:</b> Farciment		
<b>Textura:</b> Argil-lorrenca	<b>Consistència:</b> Solta		
<b>Composició Geològica:</b>			
<b>Composició Orgànica:</b>			
<b>Composició Artificial:</b>			
<b>Color:</b> Marró fosc	<b>Cota Superior:</b> 4,08 (en metres)	<b>Cota Inferior:</b> 3,80 (en metres)	
<b>Relacions Físiques:</b> És cobert per: 101 Farceix a: 132			
<b>Fase Cronològica:</b> Baix medieval (XIII-XV)		<b>Datació:</b> s. XIV	
<b>Interpretació:</b> Farciment rasa claveguera UE133.			

<b>Nom Jaciment/Codi: C/ ARGENTERIA 65, MIRALLERS 12. CODI 045/10</b>			<b>U.E.: 140</b>
<b>Tipus d'U.E.:</b> Estructura positiva	<b>Definició:</b> Pilar		
<b>Composició Geològica:</b>			
<b>Composició Orgànica:</b>			
<b>Composició Artificial:</b>			
<b>Color:</b> Blanc	<b>Cota Superior:</b> 4,08 (en metres)	<b>Cota Inferior:</b> 3,66 (en metres)	
<b>Amplada:</b> 0,32 (en metres)	<b>Longitud:</b> 0,82 (en metres)		
<b>Relacions Físiques:</b> És igual a: 106-160 És cobert per: 107 És tallat per: 108 Se li lliura: 141-142			
<b>Fase Cronològica:</b> Alt medieval (VIII-XII)		<b>Datació:</b> Anterior s. XIII	
<b>Interpretació:</b> Estructura de planta quadrangular feta amb pedra treballada lligades amb morter de calç de gran duresa.			

<b>Nom Jaciment/Codi: C/ ARGENTERIA 65, MIRALLERS 12. CODI 045/10</b>		<b>U.E.: 141</b>
<b>Tipus d'U.E.:</b> Estrat/nivell	<b>Definició:</b> Anivellament	
<b>Textura:</b> Sorrenca	<b>Consistència:</b> Solta	
<b>Composició Geològica:</b>		
<b>Composició Orgànica:</b>		
<b>Composició Artificial:</b>		
<b>Color:</b> Marró clar	<b>Cota Superior:</b> 3,62 (en metres)	<b>Cota Inferior:</b> 3,50 (en metres)
<b>Relacions Físiques:</b> Cobreix a: 142 És cobert per: 122-129 És tallat per: 103-108-115 És lliura a: 106-140		
<b>Fase Cronològica:</b> Baix medieval (XIII-XV)		<b>Datació:</b>
<b>Interpretació:</b> Estat usat per anivellar el terreny.		

<b>Nom Jaciment/Codi: C/ ARGENTERIA 65, MIRALLERS 12. CODI 045/10</b>		<b>U.E.: 142</b>
<b>Tipus d'U.E.:</b> Estructura positiva	<b>Definició:</b> Paviment	
<b>Composició Geològica:</b>		
<b>Composició Orgànica:</b>		
<b>Composició Artificial:</b>		
<b>Color:</b> Blanc	<b>Cota Superior:</b> 3,66 (en metres)	<b>Cota Inferior:</b> 0,00 (en metres)
<b>Amplada:</b> 0,00 (en metres)	<b>Longitud:</b> 0,00 (en metres)	
<b>Relacions Físiques:</b> És cobert per: 141-156 És tallat per: 108-115-125-130 És lliura a: 140-160		
<b>Fase Cronològica:</b> Alt medieval (VIII-XII)		<b>Datació:</b> Anterior s. XIII
<b>Interpretació:</b> Paviment fet amb morter de calç blanca amb la presència d'alguna pedra. Estaria associat a les estructures UE140 i UE160.		

<b>Nom Jaciment/Codi: C/ ARGENTERIA 65, MIRALLERS 12. CODI 045/10</b>		<b>U.E.: 143</b>
<b>Tipus d'U.E.:</b> Estructura negativa/retall	<b>Definició:</b> Rasa de fonamentació	
<b>Cota Superior:</b> 0,00 (en metres)	<b>Cota Inferior:</b> 0,00 (en metres)	
<b>Relacions Físiques:</b>		
<b>Fase Cronològica:</b> Baix medieval (XIII-XV)		<b>Datació:</b> s. XIV
<b>Interpretació:</b> Rasa de fonamentació del mur UE144.		

<b>Nom Jaciment/Codi: C/ ARGENTERIA 65, MIRALLERS 12. CODI 045/10</b>				<b>U.E.: 144</b>
<b>Tipus d'U.E.:</b> Estructura positiva		<b>Definició:</b> Mur		
<b>Composició Geològica:</b>				
<b>Composició Orgànica:</b>				
<b>Composició Artificial:</b>				
<b>Color:</b> Taronja	<b>Cota Superior:</b>	4,08 (en metres)	<b>Cota Inferior:</b>	3,67 (en metres)
<b>Amplada:</b> 0,50 (en metres)		<b>Longitud:</b> 0,58 (en metres)		
<b>Relacions Físiques:</b> És cobert per: 149 És tallat per: 113				
<b>Fase Cronològica:</b> Baix medieval (XIII-XV)		<b>Datació:</b> s. XIV		
<b>Interpretació:</b> Mur construït amb carreus regulars lligats amb morter de sorra i argila. Forma part de les divisions internes que patí la finca Mirallers 12 en època baixmedieval.				

<b>Nom Jaciment/Codi: C/ ARGENTERIA 65, MIRALLERS 12. CODI 045/10</b>				<b>U.E.: 145</b>
<b>Tipus d'U.E.:</b> Estrat/nivell		<b>Definició:</b> Anivellament		
<b>Textura:</b> Sorrenca		<b>Consistència:</b> Solta		
<b>Composició Geològica:</b>				
<b>Composició Orgànica:</b>				
<b>Composició Artificial:</b>				
<b>Color:</b> Marró fosc	<b>Cota Superior:</b>	3,83 (en metres)	<b>Cota Inferior:</b>	3,19 (en metres)
<b>Relacions Físiques:</b> Cobreix a: 112 És cobert per: 110 És tallat per: 111-115				
<b>Fase Cronològica:</b> Època contemporània (XIX-XXI)		<b>Datació:</b>		
<b>Interpretació:</b>				

<b>Nom Jaciment/Codi: C/ ARGENTERIA 65, MIRALLERS 12. CODI 045/10</b>			<b>U.E.: 146</b>
<b>Tipus d'U.E.:</b> Estrat/nivell	<b>Definició:</b> Farciment		
<b>Textura:</b> Argil-lsorrenca	<b>Consistència:</b> Solta		
<b>Composició Geològica:</b>			
<b>Composició Orgànica:</b>			
<b>Composició Artificial:</b>			
<b>Color:</b> Marró clar	<b>Cota Superior:</b> 3,53 (en metres)	<b>Cota Inferior:</b> 2,13 (en metres)	
<b>Relacions Físiques:</b> És tallat per: 113 Farceix a: 111			
<b>Fase Cronològica:</b> Època contemporània (XIX-XXI)		<b>Datació:</b> s. XIX	
<b>Interpretació:</b> Farciment del retall indetminat UE111.			

<b>Nom Jaciment/Codi: C/ ARGENTERIA 65, MIRALLERS 12. CODI 045/10</b>			<b>U.E.: 147</b>
<b>Tipus d'U.E.:</b> Estructura negativa/retall	<b>Definició:</b> Rasa de fonamentació		
<b>Cota Superior:</b> 0,00 (en metres)	<b>Cota Inferior:</b> 0,00 (en metres)		
<b>Relacions Físiques:</b>			
<b>Fase Cronològica:</b> Baix medieval (XIII-XV)		<b>Datació:</b> 2 <sup>a</sup> meitat s. XIII	
<b>Interpretació:</b> Rasa de fonamentació mur UE148.			

<b>Nom Jaciment/Codi: C/ ARGENTERIA 65, MIRALLERS 12. CODI 045/10</b>			<b>U.E.: 148</b>
<b>Tipus d'U.E.:</b> Estructura positiva	<b>Definició:</b> Mur		
<b>Composició Geològica:</b>			
<b>Composició Orgànica:</b>			
<b>Composició Artificial:</b>			
<b>Color:</b> Beige	<b>Cota Superior:</b> 3,96 (en metres)	<b>Cota Inferior:</b> 3,58 (en metres)	
<b>Amplada:</b> 0,60 (en metres)	<b>Longitud:</b> 7,60 (en metres)		
<b>Relacions Físiques:</b> És cobert per: 149 És solidària amb: 126			
<b>Fase Cronològica:</b> Baix medieval (XIII-XV)		<b>Datació:</b> 2 <sup>a</sup> meitat s. XIII	
<b>Interpretació:</b> Mur construït amb pedres regulars lligades amb morter de calç i graves. Seria el mur mitjancer entre les finques Mirallers 12 i Argenteria 65. Pren orientació est-oest.			

<b>Nom Jaciment/Codi: C/ ARGENTERIA 65, MIRALLERS 12. CODI 045/10</b>			<b>U.E.: 149</b>
<b>Tipus d'U.E.:</b> Estrat/nivell	<b>Definició:</b> Anivellament		
<b>Textura:</b> Sorrenca	<b>Consistència:</b> Solta		
<b>Composició Geològica:</b>			
<b>Composició Orgànica:</b>			
<b>Composició Artificial:</b>			
<b>Color:</b> Marró fosc	<b>Cota Superior:</b> 4,25 (en metres)	<b>Cota Inferior:</b> 3,60 (en metres)	
<b>Relacions Físiques:</b> Cobreix a: 144-148-162-164-166-168-170-174-177-178-186-187-190-192-193-195-196-201-203-205-207-210-211-212-214-215-217-213-219-220-221-228-229-230-232-233-235-237-238-240-242-248-255-257-259 263-265-268-269-270 És cobert per: 100			
<b>Fase Cronològica:</b> Època contemporània (XIX-XXI)		<b>Datació:</b> s. XX	
<b>Interpretació:</b> Estrat usat per anivellar el terreny en el moment de construir l'actual paviment de la finca.			

<b>Nom Jaciment/Codi: C/ ARGENTERIA 65, MIRALLERS 12. CODI 045/10</b>			<b>U.E.: 150</b>
<b>Tipus d'U.E.:</b> Estrat/nivell	<b>Definició:</b> Anivellament		
<b>Textura:</b> Sorrenca	<b>Consistència:</b> Solta		
<b>Composició Geològica:</b>			
<b>Composició Orgànica:</b>			
<b>Composició Artificial:</b>			
<b>Color:</b> Marró fosc	<b>Cota Superior:</b> 3,66 (en metres)	<b>Cota Inferior:</b> 0,00 (en metres)	
<b>Relacions Físiques:</b> És tallat per: 169-172			
<b>Fase Cronològica:</b> Baix medieval (XIII-XV)		<b>Datació:</b>	
<b>Interpretació:</b> Estrat usat per anivellar el terreny en època medieval.			

<b>Nom Jaciment/Codi: C/ ARGENTERIA 65, MIRALLERS 12. CODI 045/10</b>			<b>U.E.: 154</b>
<b>Tipus d'U.E.:</b> Estructura negativa/retall	<b>Definició:</b> Rasa de fonamentació		
<b>Cota Superior:</b> 4,26 (en metres)	<b>Cota Inferior:</b> 3,60 (en metres)		
<b>Relacions Físiques:</b> Talla a: 162-166			
<b>Fase Cronològica:</b> Època contemporània (XIX-XXI)		<b>Datació:</b> s. XX	
<b>Interpretació:</b> Rasa de fonamentació pilar UE155.			

<b>Nom Jaciment/Codi:</b> C/ ARGENTERIA 65, MIRALLERS 12. CODI 045/10		<b>U.E.:</b> 155	
<b>Tipus d'U.E.:</b> Estructura positiva		<b>Definició:</b> Fonamentació	
<b>Composició Geològica:</b>			
<b>Composició Orgànica:</b>			
<b>Composició Artificial:</b>			
<b>Color:</b> Blanc	<b>Cota Superior:</b> 4,26 (en metres)	<b>Cota Inferior:</b> 3,60 (en metres)	
<b>Amplada:</b> 0,70 (en metres)	<b>Longitud:</b> 1,00 (en metres)		
<b>Relacions Físiques:</b>			
<b>Fase Cronològica:</b> Època contemporània (XIX-XXI)			
<b>Datació:</b> s. XX			
<b>Interpretació:</b> Fonamentació d'uns dels pilars de forja documentats en la planta baixa de la finca.			

<b>Nom Jaciment/Codi:</b> C/ ARGENTERIA 65, MIRALLERS 12. CODI 045/10		<b>U.E.:</b> 156	
<b>Tipus d'U.E.:</b> Estrat/nivell		<b>Definició:</b> Anivellament	
<b>Textura:</b> Sorrenca		<b>Consistència:</b> Solta	
<b>Composició Geològica:</b>			
<b>Composició Orgànica:</b>			
<b>Composició Artificial:</b>			
<b>Color:</b> Marró clar	<b>Cota Superior:</b> 3,92 (en metres)	<b>Cota Inferior:</b> 3,64 (en metres)	
<b>Relacions Físiques:</b>			
Cobreix a: 142			
És cobert per: 102			
<b>Fase Cronològica:</b> Baix medieval (XIII-XV)			
<b>Datació:</b>			
<b>Interpretació:</b> Estrat usat per anivellar el terreny en en el moment de la construcció dels nivells d'us d'època baixmedieval en el sector sud-est de la finca Mirallers 12.			

<b>Nom Jaciment/Codi:</b> C/ ARGENTERIA 65, MIRALLERS 12. CODI 045/10		<b>U.E.:</b> 157	
<b>Tipus d'U.E.:</b> Estructura negativa/retall		<b>Definició:</b> Rasa de fonamentació	
<b>Cota Superior:</b> 0,00 (en metres)	<b>Cota Inferior:</b> 0,00 (en metres)		
<b>Relacions Físiques:</b>			
<b>Fase Cronològica:</b> Època moderna (XVI-XVIII)			
<b>Datació:</b> s. XIV			
<b>Interpretació:</b> Rasa de fonamentació mur UE158.			

<b>Nom Jaciment/Codi:</b> C/ ARGENTERIA 65, MIRALLERS 12. CODI 045/10		<b>U.E.:</b> 158	
<b>Tipus d'U.E.:</b> Estructura positiva		<b>Definició:</b> Mur	
<b>Composició Geològica:</b>			
<b>Composició Orgànica:</b>			
<b>Composició Artificial:</b>			
<b>Color:</b> Taronja	<b>Cota Superior:</b> 3,95 (en metres)	<b>Cota Inferior:</b> 3,76 (en metres)	
<b>Amplada:</b> 0,37 (en metres)	<b>Longitud:</b> 0,53 (en metres)		
<b>Relacions Físiques:</b> És cobert per: 101 És tallat per: 132 És lliura a: 126			
<b>Fase Cronològica:</b> Baix medieval (XIII-XV)		<b>Datació:</b> s. XIV	
<b>Interpretació:</b> Mur usat coma a reparació de la banquetta de fonamentació del mur mitjancer UE126.			

<b>Nom Jaciment/Codi:</b> C/ ARGENTERIA 65, MIRALLERS 12. CODI 045/10		<b>U.E.:</b> 159	
<b>Tipus d'U.E.:</b> Estructura negativa/retall		<b>Definició:</b> Rasa de fonamentació	
<b>Cota Superior:</b> 0,00 (en metres)	<b>Cota Inferior:</b> 0,00 (en metres)		
<b>Relacions Físiques:</b>			
<b>Fase Cronològica:</b> Alt medieval (VIII-XII)		<b>Datació:</b> Anterior s. XIII	
<b>Interpretació:</b> Rasa de fonamentació UE160.			

<b>Nom Jaciment/Codi:</b> C/ ARGENTERIA 65, MIRALLERS 12. CODI 045/10		<b>U.E.:</b> 160	
<b>Tipus d'U.E.:</b> Estructura positiva		<b>Definició:</b> Pilar	
<b>Composició Geològica:</b>			
<b>Composició Orgànica:</b>			
<b>Composició Artificial:</b>			
<b>Color:</b> Blanc	<b>Cota Superior:</b> 3,76 (en metres)	<b>Cota Inferior:</b> 3,48 (en metres)	
<b>Amplada:</b> 0,43 (en metres)	<b>Longitud:</b> 0,54 (en metres)		
<b>Relacions Físiques:</b> És igual a: 106-140 És tallat per: 125 Se li lliura: 142			
<b>Fase Cronològica:</b> Alt medieval (VIII-XII)		<b>Datació:</b> Anterior s. XIII	
<b>Interpretació:</b> Estructura feta amb pedra treballada lligades amb morter de calç de gran duresa. Forma part d'alguna construcció anterior a la finca medieval.			



<b>Nom Jaciment/Codi: C/ ARGENTERIA 65, MIRALLERS 12. CODI 045/10</b>		<b>U.E.: 161</b>
<b>Tipus d'U.E.:</b> Estructura negativa/retall	<b>Definició:</b> Rasa de fonamentació	
<b>Cota Superior:</b> 0,00 (en metres)	<b>Cota Inferior:</b> 0,00 (en metres)	
<b>Relacions Físiques:</b>		
<b>Fase Cronològica:</b> Baix medieval (XIII-XV)	<b>Datació:</b> 2 <sup>a</sup> meitat s. XIII	
<b>Interpretació:</b> Rasa del mur UE162.		

<b>Nom Jaciment/Codi: C/ ARGENTERIA 65, MIRALLERS 12. CODI 045/10</b>		<b>U.E.: 162</b>
<b>Tipus d'U.E.:</b> Estructura positiva	<b>Definició:</b> Mur	
<b>Composició Geològica:</b>		
<b>Composició Orgànica:</b>		
<b>Composició Artificial:</b>		
<b>Color:</b> Taronja	<b>Cota Superior:</b> 4,07 (en metres)	<b>Cota Inferior:</b> 3,53 (en metres)
<b>Amplada:</b> 0,60 (en metres)	<b>Longitud:</b> 4,26 (en metres)	
<b>Relacions Físiques:</b> És cobert per: 149 És tallat per: 154 És lliura a: 180-199 Se li lliura: 164-166-168-171-170-174-185-186 És solidària amb: 190		
<b>Fase Cronològica:</b> Baix medieval (XIII-XV)	<b>Datació:</b> 2 <sup>a</sup> meitat s. XIII	
<b>Interpretació:</b> Mur construït amb pedres regulars lligades amb calç i graves del qual s'han pogut documentar dues filades. Formaria part del casalot medieval situat en la finca Argenteria 65. Pren orientació est-oest.		

<b>Nom Jaciment/Codi: C/ ARGENTERIA 65, MIRALLERS 12. CODI 045/10</b>		<b>U.E.: 163</b>
<b>Tipus d'U.E.:</b> Estructura negativa/retall	<b>Definició:</b> Rasa de fonamentació	
<b>Cota Superior:</b> 0,00 (en metres)	<b>Cota Inferior:</b> 0,00 (en metres)	
<b>Relacions Físiques:</b>		
<b>Fase Cronològica:</b> Baix medieval (XIII-XV)	<b>Datació:</b> s. XIV	
<b>Interpretació:</b> Rasa de fonamentació mur UE164.		

<b>Nom Jaciment/Codi:</b> C/ ARGENTERIA 65, MIRALLERS 12. CODI 045/10		<b>U.E.:</b> 164	
<b>Tipus d'U.E.:</b> Estructura positiva		<b>Definició:</b> Mur	
<b>Composició Geològica:</b>			
<b>Composició Orgànica:</b>			
<b>Composició Artificial:</b>			
<b>Color:</b> Beige	<b>Cota Superior:</b> 3,78 (en metres)	<b>Cota Inferior:</b> 3,60 (en metres)	
<b>Amplada:</b> 0,40 (en metres)	<b>Longitud:</b> 0,50 (en metres)		
<b>Relacions Físiques:</b> És cobert per: 149 És lliura a: 162			
<b>Fase Cronològica:</b> Baix medieval (XIII-XV)		<b>Datació:</b> s. XIV	
<b>Interpretació:</b> Mur fet amb pedres irregulars, per tant ja el trobem en nivells de fonamentació, lligades amb morter de sorra i argila. Pren orientació nord-sud.			

<b>Nom Jaciment/Codi:</b> C/ ARGENTERIA 65, MIRALLERS 12. CODI 045/10		<b>U.E.:</b> 165	
<b>Tipus d'U.E.:</b> Estructura negativa/retall		<b>Definició:</b> Rasa de fonamentació	
<b>Cota Superior:</b> 0,00 (en metres)	<b>Cota Inferior:</b> 0,00 (en metres)		
<b>Relacions Físiques:</b>			
<b>Fase Cronològica:</b> Baix medieval (XIII-XV)		<b>Datació:</b>	
<b>Interpretació:</b> Rasa de fonamentació dipòsit UE166.			

<b>Nom Jaciment/Codi:</b> C/ ARGENTERIA 65, MIRALLERS 12. CODI 045/10		<b>U.E.:</b> 166	
<b>Tipus d'U.E.:</b> Estructura positiva		<b>Definició:</b> Dipòsit	
<b>Composició Geològica:</b>			
<b>Composició Orgànica:</b>			
<b>Composició Artificial:</b>			
<b>Color:</b> Taronja	<b>Cota Superior:</b> 3,97 (en metres)	<b>Cota Inferior:</b> 3,38 (en metres)	
<b>Amplada:</b> 0,70 (en metres)	<b>Longitud:</b> 1,60 (en metres)		
<b>Relacions Físiques:</b> És cobert per: 149 És tallat per: 154 És farcit per: 170 És lliura a: 162			
<b>Fase Cronològica:</b> Baix medieval (XIII-XV)		<b>Datació:</b>	
<b>Interpretació:</b> Dipòsit fet amb murs de pedres irregulars lligades amb morter de sorra i calç. S'ha de relacionar amb la finca medieval Argenteria 65.			

<b>Nom Jaciment/Codi:</b> C/ ARGENTERIA 65, MIRALLERS 12. CODI 045/10		<b>U.E.:</b> 167
<b>Tipus d'U.E.:</b> Estructura negativa/retall	<b>Definició:</b> Rasa de fonamentació	
<b>Cota Superior:</b> 0,00 (en metres)	<b>Cota Inferior:</b> 0,00 (en metres)	
<b>Relacions Físiques:</b>		
<b>Fase Cronològica:</b> Baix medieval (XIII-XV)		<b>Datació:</b>
<b>Interpretació:</b> Rasa de fonamentació mur UE168.		

<b>Nom Jaciment/Codi:</b> C/ ARGENTERIA 65, MIRALLERS 12. CODI 045/10		<b>U.E.:</b> 168
<b>Tipus d'U.E.:</b> Estructura positiva	<b>Definició:</b> Mur	
<b>Composició Geològica:</b>		
<b>Composició Orgànica:</b>		
<b>Composició Artificial:</b>		
<b>Color:</b> Beige	<b>Cota Superior:</b> 4,04 (en metres)	<b>Cota Inferior:</b> 3,82 (en metres)
<b>Amplada:</b> 0,60 (en metres)	<b>Longitud:</b> 0,60 (en metres)	
<b>Relacions Físiques:</b> És cobert per: 149 És lliura a: 162 Se li lliura: 185		
<b>Fase Cronològica:</b> Baix medieval (XIII-XV)		<b>Datació:</b>
<b>Interpretació:</b> Mur construït amb carreus regulars lligats amb morter de sorra i argila. Pren orientació nord-sud.		

<b>Nom Jaciment/Codi:</b> C/ ARGENTERIA 65, MIRALLERS 12. CODI 045/10		<b>U.E.:</b> 169
<b>Tipus d'U.E.:</b> Estructura negativa/retall	<b>Definició:</b> Rasa de fonamentació	
<b>Cota Superior:</b> 3,75 (en metres)	<b>Cota Inferior:</b> 3,44 (en metres)	
<b>Relacions Físiques:</b> Talla a: 150		
<b>Fase Cronològica:</b> Època moderna (XVI-XVIII)		<b>Datació:</b> s. XVI-XVII
<b>Interpretació:</b> Rasa de fonamentació mur UE171.		

<b>Nom Jaciment/Codi: C/ ARGENTERIA 65, MIRALLERS 12. CODI 045/10</b>			<b>U.E.: 170</b>
<b>Tipus d'U.E.:</b> Estrat/nivell	<b>Definició:</b> Farciment		
<b>Textura:</b> Sorrenca	<b>Consistència:</b> Solta		
<b>Composició Geològica:</b>			
<b>Composició Orgànica:</b>			
<b>Composició Artificial:</b>			
<b>Color:</b> Marró clar	<b>Cota Superior:</b> 3,97 (en metres)	<b>Cota Inferior:</b> 3,60 (en metres)	
<b>Relacions Físiques:</b> És cobert per: 149 Farceix a: 166 És lliura a: 162			
<b>Fase Cronològica:</b> Baix medieval (XIII-XV)		<b>Datació:</b> s. XIV	
<b>Interpretació:</b> Farciment del dipòsit UE166.			

<b>Nom Jaciment/Codi: C/ ARGENTERIA 65, MIRALLERS 12. CODI 045/10</b>			<b>U.E.: 171</b>
<b>Tipus d'U.E.:</b> Estructura positiva	<b>Definició:</b> Mur		
<b>Composició Geològica:</b>			
<b>Composició Orgànica:</b>			
<b>Composició Artificial:</b>			
<b>Color:</b> Altres	<b>Cota Superior:</b> 4,18 (en metres)	<b>Cota Inferior:</b> 3,44 (en metres)	
<b>Amplada:</b> 1,30 (en metres)	<b>Longitud:</b> 1,80 (en metres)		
<b>Relacions Físiques:</b> És lliura a: 162-180			
<b>Fase Cronològica:</b> Època moderna (XVI-XVIII)		<b>Datació:</b> s. XVI-XVII	
<b>Interpretació:</b> Estructura feta amb pedres treballades lligades amb morter de sorra i calç. Forma part de les estructures que configuren la finca del segle XVI. Pren orientació nord-sud.			

<b>Nom Jaciment/Codi: C/ ARGENTERIA 65, MIRALLERS 12. CODI 045/10</b>			<b>U.E.: 172</b>
<b>Tipus d'U.E.:</b> Estructura negativa/retall	<b>Definició:</b> Rasa de fonamentació		
<b>Cota Superior:</b> 0,00 (en metres)	<b>Cota Inferior:</b> 0,00 (en metres)		
<b>Relacions Físiques:</b> Talla a: 150			
<b>Fase Cronològica:</b> Època moderna (XVI-XVIII)		<b>Datació:</b> s. XVI-XVII	
<b>Interpretació:</b> Rasa de fonamentació UE173			

<b>Nom Jaciment/Codi:</b> C/ ARGENTERIA 65, MIRALLERS 12. CODI 045/10		<b>U.E.:</b> 173	
<b>Tipus d'U.E.:</b> Estructura positiva		<b>Definició:</b> Pilar	
<b>Composició Geològica:</b>			
<b>Composició Orgànica:</b>			
<b>Composició Artificial:</b>			
<b>Color:</b> Altres	<b>Cota Superior:</b> 3,91 (en metres)	<b>Cota Inferior:</b> 3,62 (en metres)	
<b>Amplada:</b> 0,70 (en metres)	<b>Longitud:</b> 1,18 (en metres)		
<b>Relacions Físiques:</b>			
<b>Fase Cronològica:</b> Època moderna (XVI-XVIII)		<b>Datació:</b>	
<b>Interpretació:</b> Estructura feta amb pedres treballades lligades amb morter de sorra i calç. Forma part de les estructures que configuren la finca del segle XVI. Pren orientació nord-sud.			

<b>Nom Jaciment/Codi:</b> C/ ARGENTERIA 65, MIRALLERS 12. CODI 045/10		<b>U.E.:</b> 174	
<b>Tipus d'U.E.:</b> Estrat/nivell		<b>Definició:</b> Nivell d'ús	
<b>Textura:</b> Altres		<b>Consistència:</b> Compacta	
<b>Composició Geològica:</b>			
<b>Composició Orgànica:</b>			
<b>Composició Artificial:</b>			
<b>Color:</b> Blanc	<b>Cota Superior:</b> 3,56 (en metres)	<b>Cota Inferior:</b> 3,50 (en metres)	
<b>Relacions Físiques:</b>			
Cobreix a: 175			
És cobert per: 149-177-187			
És tallat per: 176			
És lliura a: 162-190-199-209			
<b>Fase Cronològica:</b> Baix medieval (XIII-XV)		<b>Datació:</b> s. XIV	
<b>Interpretació:</b> Nivell de circulació relacionat amb el mur UE162. També es documenta Encepat 9.			

<b>Nom Jaciment/Codi: C/ ARGENTERIA 65, MIRALLERS 12. CODI 045/10</b>			<b>U.E.: 175</b>
<b>Tipus d'U.E.:</b> Estrat/nivell	<b>Definició:</b> Anivellament		
<b>Textura:</b> Sorrenca	<b>Consistència:</b> Solta		
<b>Composició Geològica:</b>			
<b>Composició Orgànica:</b>			
<b>Composició Artificial:</b>			
<b>Color:</b> Marró fosc	<b>Cota Superior:</b> 3,50 (en metres)	<b>Cota Inferior:</b> 3,15 (en metres)	
<b>Relacions Físiques:</b> Cobreix a: 181 És cobert per: 174 És tallat per: 216 És lliura a: 180			
<b>Fase Cronològica:</b> Baix medieval (XIII-XV)		<b>Datació:</b> s. XIV	
<b>Interpretació:</b> Estrat usat per anivellar en terreny en el moment de construir el nivell d'ús UE174.			

<b>Nom Jaciment/Codi: C/ ARGENTERIA 65, MIRALLERS 12. CODI 045/10</b>			<b>U.E.: 176</b>
<b>Tipus d'U.E.:</b> Estructura negativa/retall	<b>Definició:</b> Retall indeterminat		
<b>Cota Superior:</b> 3,90 (en metres)	<b>Cota Inferior:</b> 3,50 (en metres)		
<b>Relacions Físiques:</b> Talla a: 174-177 És farcit per: 178			
<b>Fase Cronològica:</b> Època moderna (XVI-XVIII)		<b>Datació:</b>	
<b>Interpretació:</b> Retall indeterminat localitzat front de l'estructura UE180.			

<b>Nom Jaciment/Codi: C/ ARGENTERIA 65, MIRALLERS 12. CODI 045/10</b>			<b>U.E.: 177</b>
<b>Tipus d'U.E.:</b> Estrat/nivell	<b>Definició:</b> Anivellament		
<b>Textura:</b> Argil-losorrenca	<b>Consistència:</b> Solta		
<b>Composició Geològica:</b>			
<b>Composició Orgànica:</b>			
<b>Composició Artificial:</b>			
<b>Color:</b> Marró fosc	<b>Cota Superior:</b> 3,90 (en metres)	<b>Cota Inferior:</b> 3,50 (en metres)	
<b>Relacions Físiques:</b> Cobreix a: 174 És cobert per: 149 És tallat per: 176			
<b>Fase Cronològica:</b> Baix medieval (XIII-XV)		<b>Datació:</b> s. XIV	
<b>Interpretació:</b> Estrat usat per anivellar el terreny.			

<b>Nom Jaciment/Codi:</b> C/ ARGENTERIA 65, MIRALLERS 12. CODI 045/10			<b>U.E.:</b> 178
<b>Tipus d'U.E.:</b> Estrat/nivell	<b>Definició:</b> Farciment		
<b>Textura:</b> Argil-lsorrenca	<b>Consistència:</b> Solta		
<b>Composició Geològica:</b>			
<b>Composició Orgànica:</b>			
<b>Composició Artificial:</b>			
<b>Color:</b> Marró fosc	<b>Cota Superior:</b> 3,90 (en metres)	<b>Cota Inferior:</b> 3,50 (en metres)	
<b>Relacions Físiques:</b> És cobert per: 149 Farceix a: 176			
<b>Fase Cronològica:</b> Època moderna (XVI-XVIII)		<b>Datació:</b>	
<b>Interpretació:</b> Farciment retall UE176.			

<b>Nom Jaciment/Codi:</b> C/ ARGENTERIA 65, MIRALLERS 12. CODI 045/10			<b>U.E.:</b> 179
<b>Tipus d'U.E.:</b> Estructura negativa/retall	<b>Definició:</b> Rasa de fonamentació		
<b>Cota Superior:</b> 3,02 (en metres)	<b>Cota Inferior:</b> 2,95 (en metres)		
<b>Relacions Físiques:</b> Talla a: 184 És farcit per: 183			
<b>Fase Cronològica:</b> Alt medieval (VIII-XII)		<b>Datació:</b> Anterior s. XIII	
<b>Interpretació:</b> Rasa de fonamentació estructura UE180.			

<b>Nom Jaciment/Codi:</b> C/ ARGENTERIA 65, MIRALLERS 12. CODI 045/10			<b>U.E.:</b> 180
<b>Tipus d'U.E.:</b> Estructura positiva	<b>Definició:</b> Pilar		
<b>Composició Geològica:</b>			
<b>Composició Orgànica:</b>			
<b>Composició Artificial:</b>			
<b>Color:</b> Blanc	<b>Cota Superior:</b> 4,13 (en metres)	<b>Cota Inferior:</b> 2,84 (en metres)	
<b>Amplada:</b> 1,10 (en metres)	<b>Longitud:</b> 1,10 (en metres)		
<b>Relacions Físiques:</b> Se li lliura: 162-171-175-181-182-185-201-292-293-295			
<b>Fase Cronològica:</b> Alt medieval (VIII-XII)		<b>Datació:</b> Anterior s. XIII	
<b>Interpretació:</b> Estructura amb planta de creu grega, construïda en la part superior per pedres treballades les quals encara mantenen part de l'enlluït. La part inferior de dita estructura es troba feta amb carreus de petites dimensions.			

<b>Nom Jaciment/Codi: C/ ARGENTERIA 65, MIRALLERS 12. CODI 045/10</b>			<b>U.E.: 181</b>
<b>Tipus d'U.E.:</b> Estrat/nivell	<b>Definició:</b> Anivellament		
<b>Textura:</b> Argil·losorrenca	<b>Consistència:</b> Compacta		
<b>Composició Geològica:</b>			
<b>Composició Orgànica:</b>			
<b>Composició Artificial:</b>			
<b>Color:</b> Marró fosc	<b>Cota Superior:</b> 3,12 (en metres)	<b>Cota Inferior:</b> 2,90 (en metres)	
<b>Relacions Físiques:</b> Cobreix a: 182 És cobert per: 175 És lliura a: 180			
<b>Fase Cronològica:</b> Món romà baiximperial (III-VII)		<b>Datació:</b>	
<b>Interpretació:</b>			

<b>Nom Jaciment/Codi: C/ ARGENTERIA 65, MIRALLERS 12. CODI 045/10</b>			<b>U.E.: 182</b>
<b>Tipus d'U.E.:</b> Estrat/nivell	<b>Definició:</b> Anivellament		
<b>Textura:</b> Argilosa	<b>Consistència:</b> Compacta		
<b>Composició Geològica:</b>			
<b>Composició Orgànica:</b>			
<b>Composició Artificial:</b>			
<b>Color:</b> Marró fosc	<b>Cota Superior:</b> 2,90 (en metres)	<b>Cota Inferior:</b> 2,84 (en metres)	
<b>Relacions Físiques:</b> Cobreix a: 183-184 És cobert per: 181 És lliura a: 180			
<b>Fase Cronològica:</b> Món romà baiximperial (III-VII)		<b>Datació:</b>	
<b>Interpretació:</b>			



<b>Nom Jaciment/Codi: C/ ARGENTERIA 65, MIRALLERS 12. CODI 045/10</b>			<b>U.E.: 183</b>
<b>Tipus d'U.E.:</b> Estrat/nivell	<b>Definició:</b> Farciment		
<b>Textura:</b> Argilosa	<b>Consistència:</b> Solta		
<b>Composició Geològica:</b>			
<b>Composició Orgànica:</b>			
<b>Composició Artificial:</b>			
<b>Color:</b> Marró fosc	<b>Cota Superior:</b> 3,02 (en metres)	<b>Cota Inferior:</b> 2,95 (en metres)	
<b>Relacions Físiques:</b> És cobert per: 182 Farceix a: 179			
<b>Fase Cronològica:</b> Baix medieval (XIII-XV)		<b>Datació:</b> Anterior s. XIII	
<b>Interpretació:</b> Farciment rasa estructura UE180.			

<b>Nom Jaciment/Codi: C/ ARGENTERIA 65, MIRALLERS 12. CODI 045/10</b>			<b>U.E.: 184</b>
<b>Tipus d'U.E.:</b> Estrat/nivell	<b>Definició:</b> Anivellament		
<b>Textura:</b> Argilosa	<b>Consistència:</b> Compacta		
<b>Composició Geològica:</b>			
<b>Composició Orgànica:</b>			
<b>Composició Artificial:</b>			
<b>Color:</b> Vermell	<b>Cota Superior:</b> 3,02 (en metres)	<b>Cota Inferior:</b> 0,00 (en metres)	
<b>Relacions Físiques:</b> És igual a: 276-291 És cobert per: 182-295 És tallat per: 179			
<b>Fase Cronològica:</b> Món romà baiximperial (III-VII)		<b>Datació:</b>	
<b>Interpretació:</b> Estrat usat per anivellar el terreny.			

<b>Nom Jaciment/Codi: C/ ARGENTERIA 65, MIRALLERS 12. CODI 045/10</b>		<b>U.E.: 185</b>
<b>Tipus d'U.E.:</b> Estructura positiva	<b>Definició:</b> Paviment	
<b>Composició Geològica:</b>		
<b>Composició Orgànica:</b>		
<b>Composició Artificial:</b>		
<b>Color:</b> Gris fosc	<b>Cota Superior:</b> 4,12 (en metres)	<b>Cota Inferior:</b> 3,98 (en metres)
<b>Amplada:</b> 0,44 (en metres)	<b>Longitud:</b> 0,50 (en metres)	
<b>Relacions Físiques:</b> Cobreix a: 292 És lliura a: 162-168-180		
<b>Fase Cronològica:</b> Baix medieval (XIII-XV)		<b>Datació:</b>
<b>Interpretació:</b> Paviment fet amb pedres planes lligades amb morter de sorra relacionat amb el mur UE168.		

<b>Nom Jaciment/Codi: C/ ARGENTERIA 65, MIRALLERS 12. CODI 045/10</b>		<b>U.E.: 186</b>
<b>Tipus d'U.E.:</b> Estructura positiva	<b>Definició:</b> Paviment	
<b>Composició Geològica:</b>		
<b>Composició Orgànica:</b>		
<b>Composició Artificial:</b>		
<b>Color:</b> Taronja	<b>Cota Superior:</b> 4,10 (en metres)	<b>Cota Inferior:</b> 3,88 (en metres)
<b>Amplada:</b> 0,00 (en metres)	<b>Longitud:</b> 0,00 (en metres)	
<b>Relacions Físiques:</b> Cobreix a: 187 És cobert per: 149 És lliura a: 162-188-199		
<b>Fase Cronològica:</b> Baix medieval (XIII-XV)		<b>Datació:</b> s. XIV
<b>Interpretació:</b> Paviment fet amb maons i morter de sorra i argila. Associat als murs de la finca s. XIV UE162 i UE190.		

<b>Nom Jaciment/Codi: C/ ARGENTERIA 65, MIRALLERS 12. CODI 045/10</b>			<b>U.E.: 187</b>
<b>Tipus d'U.E.:</b> Estrat/nivell	<b>Definició:</b> Anivellament		
<b>Textura:</b> Sorrenca	<b>Consistència:</b> Solta		
<b>Composició Geològica:</b>			
<b>Composició Orgànica:</b>			
<b>Composició Artificial:</b>			
<b>Color:</b> Marró clar	<b>Cota Superior:</b> 3,88 (en metres)	<b>Cota Inferior:</b> 3,60 (en metres)	
<b>Relacions Físiques:</b> Cobreix a: 174 És cobert per: 149-186 És lliura a: 188-190-199			
<b>Fase Cronològica:</b> Baix medieval (XIII-XV)		<b>Datació:</b> s. XIV	
<b>Interpretació:</b> Estrat usat per anivellar el terreny en el moment de construir el paviment UE186.			

<b>Nom Jaciment/Codi: C/ ARGENTERIA 65, MIRALLERS 12. CODI 045/10</b>			<b>U.E.: 188</b>
<b>Tipus d'U.E.:</b> Estructura positiva	<b>Definició:</b> Altres		
<b>Composició Geològica:</b>			
<b>Composició Orgànica:</b>			
<b>Composició Artificial:</b>			
<b>Color:</b> Altres	<b>Cota Superior:</b> 4,11 (en metres)	<b>Cota Inferior:</b> 3,60 (en metres)	
<b>Amplada:</b> 0,00 (en metres)	<b>Longitud:</b> 0,00 (en metres)		
<b>Relacions Físiques:</b> És farcit per: 243 Se li lliura: 186-187			
<b>Fase Cronològica:</b> Baix medieval (XIII-XV)		<b>Datació:</b> s. XIV	
<b>Interpretació:</b> Gran gerra en vidriat verd localitzada in situ en relació amb el paviment UE186 la qual hauria desenvolupat tasques d'emmagatzematge.			

<b>Nom Jaciment/Codi: C/ ARGENTERIA 65, MIRALLERS 12. CODI 045/10</b>			<b>U.E.: 189</b>
<b>Tipus d'U.E.:</b> Estructura negativa/retall	<b>Definició:</b> Rasa de fonamentació		
<b>Cota Superior:</b> 0,00 (en metres)	<b>Cota Inferior:</b> 0,00 (en metres)		
<b>Relacions Físiques:</b>			
<b>Fase Cronològica:</b> Baix medieval (XIII-XV)		<b>Datació:</b> 2ª meitat s. XIII	
<b>Interpretació:</b> Rasa de fonamentació mur UE190			

<b>Nom Jaciment/Codi:</b> C/ ARGENTERIA 65, MIRALLERS 12. CODI 045/10		<b>U.E.:</b> 190
<b>Tipus d'U.E.:</b> Estructura positiva	<b>Definició:</b> Mur	
<b>Composició Geològica:</b>		
<b>Composició Orgànica:</b>		
<b>Composició Artificial:</b>		
<b>Color:</b> Beige	<b>Cota Superior:</b> 4,20 (en metres)	<b>Cota Inferior:</b> 3,60 (en metres)
<b>Amplada:</b> 0,58 (en metres)	<b>Longitud:</b> 0,90 (en metres)	
<b>Relacions Físiques:</b> És cobert per: 149 És lliura a: 199 Se li lliura: 174-187-228 És solidària amb: 162		
<b>Fase Cronològica:</b> Baix medieval (XIII-XV)	<b>Datació:</b> 2 <sup>a</sup> meitat s. XIII	
<b>Interpretació:</b> Mur carreus regulats lligats amb morter de sorra i algun maó en la part superior, possiblement producte d'alguna reparació posterior. Forma part de la fase més antiga de la finca medieval. Pren orientació nord-sud.		

<b>Nom Jaciment/Codi:</b> C/ ARGENTERIA 65, MIRALLERS 12. CODI 045/10		<b>U.E.:</b> 191
<b>Tipus d'U.E.:</b> Estructura negativa/retall	<b>Definició:</b> Rasa de fonamentació	
<b>Cota Superior:</b> 4,15 (en metres)	<b>Cota Inferior:</b> 3,14 (en metres)	
<b>Relacions Físiques:</b> Talla a: 196-203		
<b>Fase Cronològica:</b> Època moderna (XVI-XVIII)	<b>Datació:</b> s. XVIII	
<b>Interpretació:</b> Rasa del dipòsit UE192.		

<b>Nom Jaciment/Codi:</b> C/ ARGENTERIA 65, MIRALLERS 12. CODI 045/10		<b>U.E.:</b> 192
<b>Tipus d'U.E.:</b> Estructura positiva	<b>Definició:</b> Dipòsit	
<b>Composició Geològica:</b>		
<b>Composició Orgànica:</b>		
<b>Composició Artificial:</b>		
<b>Color:</b> Gris fosc	<b>Cota Superior:</b> 4,15 (en metres)	<b>Cota Inferior:</b> 3,14 (en metres)
<b>Amplada:</b> 1,70 (en metres)	<b>Longitud:</b> 2,60 (en metres)	
<b>Relacions Físiques:</b> És cobert per: 149 És farcit per: 193		
<b>Fase Cronològica:</b> Època moderna (XVI-XVIII)	<b>Datació:</b> s. XVIII	
<b>Interpretació:</b> Dipòsit construït amb pedres regulars lligades amb morter de sorra i calç i amb pavimentació feta amb carreus ben treballats.		

<b>Nom Jaciment/Codi: C/ ARGENTERIA 65, MIRALLERS 12. CODI 045/10</b>			<b>U.E.: 193</b>
<b>Tipus d'U.E.:</b> Estrat/nivell	<b>Definició:</b> Farciment		
<b>Textura:</b>	<b>Consistència:</b>		
<b>Composició Geològica:</b>			
<b>Composició Orgànica:</b>			
<b>Composició Artificial:</b>			
<b>Color:</b> Marró fosc	<b>Cota Superior:</b> 4,15 (en metres)	<b>Cota Inferior:</b> 3,14 (en metres)	
<b>Relacions Físiques:</b> És cobert per: 149 Farceix a: 192			
<b>Fase Cronològica:</b> Època moderna (XVI-XVIII)		<b>Datació:</b> s. XVIII	
<b>Interpretació:</b> Amortització del diòsit UE192.			

<b>Nom Jaciment/Codi: C/ ARGENTERIA 65, MIRALLERS 12. CODI 045/10</b>			<b>U.E.: 194</b>
<b>Tipus d'U.E.:</b> Estructura negativa/retall	<b>Definició:</b> Rasa de fonamentació		
<b>Cota Superior:</b> 3,67 (en metres)	<b>Cota Inferior:</b> 3,60 (en metres)		
<b>Relacions Físiques:</b> Talla a: 270-271			
<b>Fase Cronològica:</b> Baix medieval (XIII-XV)		<b>Datació:</b>	
<b>Interpretació:</b> Rasa de fonamentació mur UE195.			

<b>Nom Jaciment/Codi: C/ ARGENTERIA 65, MIRALLERS 12. CODI 045/10</b>			<b>U.E.: 195</b>
<b>Tipus d'U.E.:</b> Estructura positiva	<b>Definició:</b> Mur		
<b>Composició Geològica:</b>			
<b>Composició Orgànica:</b>			
<b>Composició Artificial:</b>			
<b>Color:</b> Gris fosc	<b>Cota Superior:</b> 4,10 (en metres)	<b>Cota Inferior:</b> 3,60 (en metres)	
<b>Amplada:</b> 0,80 (en metres)	<b>Longitud:</b> 1,00 (en metres)		
<b>Relacions Físiques:</b> És cobert per: 149 És lliura a: 209			
<b>Fase Cronològica:</b> Baix medieval (XIII-XV)		<b>Datació:</b>	
<b>Interpretació:</b> Mur del qual s'han pogut documentar dues filades de pedres treballades que haurien format part de la cara vista i la banqueta de fonamentació. Pren orientació est-oest. Formaria part del conjunt d'estructures de la finca baix medieval.			

<b>Nom Jaciment/Codi: C/ ARGENTERIA 65, MIRALLERS 12. CODI 045/10</b>			<b>U.E.: 196</b>
<b>Tipus d'U.E.:</b> Estrat/nivell	<b>Definició:</b> Farciment		
<b>Textura:</b> Argilosa	<b>Consistència:</b> Compacta		
<b>Composició Geològica:</b>			
<b>Composició Orgànica:</b>			
<b>Composició Artificial:</b>			
<b>Color:</b> Marró fosc	<b>Cota Superior:</b> 3,80 (en metres)	<b>Cota Inferior:</b> 2,95 (en metres)	
<b>Relacions Físiques:</b> És cobert per: 149 És tallat per: 191 Farceix a: 203			
<b>Fase Cronològica:</b> Baix medieval (XIII-XV)		<b>Datació:</b> s. XV	
<b>Interpretació:</b> Amortització del dipòsit UE203.			

<b>Nom Jaciment/Codi: C/ ARGENTERIA 65, MIRALLERS 12. CODI 045/10</b>			<b>U.E.: 199</b>
<b>Tipus d'U.E.:</b> Estructura positiva	<b>Definició:</b> Pilar		
<b>Composició Geològica:</b>			
<b>Composició Orgànica:</b>			
<b>Composició Artificial:</b>			
<b>Color:</b> Blanc	<b>Cota Superior:</b> 3,85 (en metres)	<b>Cota Inferior:</b> 3,60 (en metres)	
<b>Amplada:</b> 0,94 (en metres)	<b>Longitud:</b> 1,25 (en metres)		
<b>Relacions Físiques:</b> Se li lliura: 162-174-186-187-190-209-228			
<b>Fase Cronològica:</b> Alt medieval (VIII-XII)		<b>Datació:</b> Anterior s. XIII	
<b>Interpretació:</b> Estructura amb planta en forma de T construïda amb pedres treballades i morter de calç de gran duresa. Formaria part de les estructures anteriors a la finca medieval.			

<b>Nom Jaciment/Codi: C/ ARGENTERIA 65, MIRALLERS 12. CODI 045/10</b>			<b>U.E.: 200</b>
<b>Tipus d'U.E.:</b> Estructura negativa/retall	<b>Definició:</b> Rasa de fonamentació		
<b>Cota Superior:</b> 3,60 (en metres)	<b>Cota Inferior:</b> 3,55 (en metres)		
<b>Relacions Físiques:</b> Talla a: 292			
<b>Fase Cronològica:</b> Baix medieval (XIII-XV)		<b>Datació:</b> 2 <sup>a</sup> meitat s. XIII	
<b>Interpretació:</b> Rasa de fonamentació murs UE200.			

<b>Nom Jaciment/Codi:</b> C/ ARGENTERIA 65, MIRALLERS 12. CODI 045/10		<b>U.E.:</b> 201	
<b>Tipus d'U.E.:</b> Estructura positiva		<b>Definició:</b> Mur	
<b>Composició Geològica:</b>			
<b>Composició Orgànica:</b>			
<b>Composició Artificial:</b>			
<b>Color:</b> Beige	<b>Cota Superior:</b> 3,90 (en metres)	<b>Cota Inferior:</b> 3,58 (en metres)	
<b>Amplada:</b> 0,40 (en metres)	<b>Longitud:</b> 0,50 (en metres)		
<b>Relacions Físiques:</b> És cobert per: 149 És lliura a: 180			
<b>Fase Cronològica:</b> Baix medieval (XIII-XV)		<b>Datació:</b> 2 <sup>a</sup> meitat s. XIII	
<b>Interpretació:</b> Mur fet amb carreus regulars lligats amb morter de sorra i argila. Forma part de les estructures de compartimenten la finca medieval en la fase més antiga. Pren orientació nord-sud.			

<b>Nom Jaciment/Codi:</b> C/ ARGENTERIA 65, MIRALLERS 12. CODI 045/10		<b>U.E.:</b> 202	
<b>Tipus d'U.E.:</b> Estructura negativa/retall		<b>Definició:</b> Rasa de fonamentació	
<b>Cota Superior:</b> 0,00 (en metres)	<b>Cota Inferior:</b> 0,00 (en metres)		
<b>Relacions Físiques:</b> Talla a: 207-276			
<b>Fase Cronològica:</b> Baix medieval (XIII-XV)		<b>Datació:</b> s. XV	
<b>Interpretació:</b> Rasa de fonamentació dipòsit UE203.			

<b>Nom Jaciment/Codi:</b> C/ ARGENTERIA 65, MIRALLERS 12. CODI 045/10		<b>U.E.:</b> 203	
<b>Tipus d'U.E.:</b> Estructura positiva		<b>Definició:</b> Dipòsit	
<b>Composició Geològica:</b>			
<b>Composició Orgànica:</b>			
<b>Composició Artificial:</b>			
<b>Color:</b> Marró fosc	<b>Cota Superior:</b> 4,08 (en metres)	<b>Cota Inferior:</b> 2,95 (en metres)	
<b>Amplada:</b> 0,70 (en metres)	<b>Longitud:</b> 2,60 (en metres)		
<b>Relacions Físiques:</b> És cobert per: 149 És tallat per: 191 És farcit per: 196			
<b>Fase Cronològica:</b> Baix medieval (XIII-XV)		<b>Datació:</b> s. XV	
<b>Interpretació:</b> Restes d'un dipòsit format per pedres més o menys regulars lligades amb morter de sorra i calç.			

<b>Nom Jaciment/Codi:</b> C/ ARGENTERIA 65, MIRALLERS 12. CODI 045/10		<b>U.E.:</b> 204
<b>Tipus d'U.E.:</b> Estructura negativa/retall	<b>Definició:</b> Rasa de fonamentació	
<b>Cota Superior:</b> 3,05 (en metres)	<b>Cota Inferior:</b> 2,90 (en metres)	
<b>Relacions Físiques:</b> Talla a: 276 És farcit per: 275		
<b>Fase Cronològica:</b> Alt medieval (VIII-XII)	<b>Datació:</b> Anterior s. XIII	
<b>Interpretació:</b> Rasa de fonamentació estructura UE205.		

<b>Nom Jaciment/Codi:</b> C/ ARGENTERIA 65, MIRALLERS 12. CODI 045/10		<b>U.E.:</b> 205
<b>Tipus d'U.E.:</b> Estructura positiva	<b>Definició:</b> Pilar	
<b>Composició Geològica:</b>		
<b>Composició Orgànica:</b>		
<b>Composició Artificial:</b>		
<b>Color:</b> Blanc	<b>Cota Superior:</b> 4,08 (en metres)	<b>Cota Inferior:</b> 2,86 (en metres)
<b>Amplada:</b> 1,00 (en metres)	<b>Longitud:</b> 0,92 (en metres)	
<b>Relacions Físiques:</b> És cobert per: 149 Se li lliura: 207-209-270-271-272-273-274		
<b>Fase Cronològica:</b> Alt medieval (VIII-XII)	<b>Datació:</b> Anterior s. XIII	
<b>Interpretació:</b> Estructura construïda en la part superior per pedres treballades i la part inferior de dita estructura es troba feta amb carreus de petites dimensions. Forma part de les estructures anteriors a la construcció del casalot medieval.		

<b>Nom Jaciment/Codi:</b> C/ ARGENTERIA 65, MIRALLERS 12. CODI 045/10		<b>U.E.:</b> 206
<b>Tipus d'U.E.:</b> Estructura negativa/retall	<b>Definició:</b> Rasa de fonamentació	
<b>Cota Superior:</b> 0,00 (en metres)	<b>Cota Inferior:</b> 0,00 (en metres)	
<b>Relacions Físiques:</b>		
<b>Fase Cronològica:</b> Baix medieval (XIII-XV)	<b>Datació:</b>	
<b>Interpretació:</b> Rasa de fonamentació del mur UE206.		



<b>Nom Jaciment/Codi:</b> C/ ARGENTERIA 65, MIRALLERS 12. CODI 045/10		<b>U.E.:</b> 207	
<b>Tipus d'U.E.:</b> Estructura positiva		<b>Definició:</b> Mur	
<b>Composició Geològica:</b>			
<b>Composició Orgànica:</b>			
<b>Composició Artificial:</b>			
<b>Color:</b> Taronja	<b>Cota Superior:</b> 3,84 (en metres)	<b>Cota Inferior:</b> 3,43 (en metres)	
<b>Amplada:</b> 0,22 (en metres)	<b>Longitud:</b> 0,30 (en metres)		
<b>Relacions Físiques:</b> És cobert per: 149 És tallat per: 202 És lliura a: 205			
<b>Fase Cronològica:</b> Baix medieval (XIII-XV)		<b>Datació:</b>	
<b>Interpretació:</b> Restes molt parcials d'un mur fet amb carreus regulars lligats amb morter de sorra i argila i encara conserva part de l'enlluït. Forma part de les divisions internes d'una de les finques medievals.			

<b>Nom Jaciment/Codi:</b> C/ ARGENTERIA 65, MIRALLERS 12. CODI 045/10		<b>U.E.:</b> 208	
<b>Tipus d'U.E.:</b> Estructura negativa/retall		<b>Definició:</b> Rasa de fonamentació	
<b>Cota Superior:</b> 0,00 (en metres)	<b>Cota Inferior:</b> 0,00 (en metres)		
<b>Relacions Físiques:</b> Talla a: 270-271			
<b>Fase Cronològica:</b> Baix medieval (XIII-XV)		<b>Datació:</b> 2 <sup>a</sup> meitat s. XIII	
<b>Interpretació:</b> Rasa de fonamentació mur UE209.			

<b>Nom Jaciment/Codi:</b> C/ ARGENTERIA 65, MIRALLERS 12. CODI 045/10		<b>U.E.:</b> 209	
<b>Tipus d'U.E.:</b> Estructura positiva		<b>Definició:</b> Mur	
<b>Composició Geològica:</b>			
<b>Composició Orgànica:</b>			
<b>Composició Artificial:</b>			
<b>Color:</b> Beige	<b>Cota Superior:</b> 4,16 (en metres)	<b>Cota Inferior:</b> 3,39 (en metres)	
<b>Amplada:</b> 0,60 (en metres)	<b>Longitud:</b> 4,10 (en metres)		
<b>Relacions Físiques:</b> És lliura a: 199-205 Se li lliura: 174-195-228-270-271			
<b>Fase Cronològica:</b> Baix medieval (XIII-XV)		<b>Datació:</b> 2 <sup>a</sup> meitat s. XIII	
<b>Interpretació:</b> Mur format per petits carreus lligats amb morter de calç i gravetes. Pren orientació nord-sud. Formaria part del mur mitjaner entre el casalot medieval i una finca de menors dimensions.			

<b>Nom Jaciment/Codi:</b> C/ ARGENTERIA 65, MIRALLERS 12. CODI 045/10		<b>U.E.:</b> 210	
<b>Tipus d'U.E.:</b> Estructura positiva		<b>Definició:</b> Altres	
<b>Composició Geològica:</b>			
<b>Composició Orgànica:</b>			
<b>Composició Artificial:</b>			
<b>Color:</b> Altres	<b>Cota Superior:</b> 4,12 (en metres)	<b>Cota Inferior:</b> 2,91 (en metres)	
<b>Amplada:</b> 0,00 (en metres)	<b>Longitud:</b> 0,00 (en metres)		
<b>Relacions Físiques:</b> És cobert per: 149 És farcit per: 211 Se li lliura: 228			
<b>Fase Cronològica:</b> Època moderna (XVI-XVIII)		<b>Datació:</b>	
<b>Interpretació:</b> Recipient de caràcter ceràmic usat pel magatzem de líquids. S'ha de relacionar amb l'existència d'una botigeta datada des del segle XVI.			

<b>Nom Jaciment/Codi:</b> C/ ARGENTERIA 65, MIRALLERS 12. CODI 045/10		<b>U.E.:</b> 211	
<b>Tipus d'U.E.:</b> Estrat/nivell		<b>Definició:</b> Anivellament	
<b>Textura:</b> Sorrenca		<b>Consistència:</b> Solta	
<b>Composició Geològica:</b>			
<b>Composició Orgànica:</b>			
<b>Composició Artificial:</b>			
<b>Color:</b> Marró clar	<b>Cota Superior:</b> 4,11 (en metres)	<b>Cota Inferior:</b> 2,91 (en metres)	
<b>Relacions Físiques:</b> És cobert per: 149 Farceix a: 210			
<b>Fase Cronològica:</b> Època moderna (XVI-XVIII)		<b>Datació:</b> 2 <sup>a</sup> meitat s. XVI	
<b>Interpretació:</b> Amortització recipient ceràmic UE211.			

<b>Nom Jaciment/Codi:</b> C/ ARGENTERIA 65, MIRALLERS 12. CODI 045/10		<b>U.E.:</b> 212	
<b>Tipus d'U.E.:</b> Estructura positiva		<b>Definició:</b> Altres	
<b>Composició Geològica:</b>			
<b>Composició Orgànica:</b>			
<b>Composició Artificial:</b>			
<b>Color:</b> Altres	<b>Cota Superior:</b> 4,14 (en metres)	<b>Cota Inferior:</b> 2,94 (en metres)	
<b>Amplada:</b> 0,00 (en metres)	<b>Longitud:</b> 0,00 (en metres)		
<b>Relacions Físiques:</b> És cobert per: 149 És farcit per: 213 Se li lliura: 228			
<b>Fase Cronològica:</b> Època moderna (XVI-XVIII)		<b>Datació:</b>	
<b>Interpretació:</b> Recipient de caràcter ceràmic usat pel magatzem de líquids. S'ha de relacionar amb l'existència d'una botigeta datada des del segle XVI.			

<b>Nom Jaciment/Codi:</b> C/ ARGENTERIA 65, MIRALLERS 12. CODI 045/10		<b>U.E.:</b> 213	
<b>Tipus d'U.E.:</b> Estrat/nivell		<b>Definició:</b> Farciment	
<b>Textura:</b> Sorrenca		<b>Consistència:</b> Solta	
<b>Composició Geològica:</b>			
<b>Composició Orgànica:</b>			
<b>Composició Artificial:</b>			
<b>Color:</b> Marró clar	<b>Cota Superior:</b> 4,14 (en metres)	<b>Cota Inferior:</b> 2,94 (en metres)	
<b>Relacions Físiques:</b> És cobert per: 149 Farceix a: 212			
<b>Fase Cronològica:</b> Època moderna (XVI-XVIII)		<b>Datació:</b> 2 <sup>a</sup> meitat s. XVII	
<b>Interpretació:</b> Amortització recipient ceràmic UE212.			

<b>Nom Jaciment/Codi:</b> C/ ARGENTERIA 65, MIRALLERS 12. CODI 045/10		<b>U.E.:</b> 214	
<b>Tipus d'U.E.:</b> Estructura positiva		<b>Definició:</b> Altres	
<b>Composició Geològica:</b>			
<b>Composició Orgànica:</b>			
<b>Composició Artificial:</b>			
<b>Color:</b> Altres	<b>Cota Superior:</b> 3,97 (en metres)	<b>Cota Inferior:</b> 3,15 (en metres)	
<b>Amplada:</b> 0,00 (en metres)	<b>Longitud:</b> 0,00 (en metres)		
<b>Relacions Físiques:</b> És cobert per: 149 És farcit per: 215 Se li lliura: 228			
<b>Fase Cronològica:</b> Època moderna (XVI-XVIII)		<b>Datació:</b>	
<b>Interpretació:</b> Recipient de caràcter ceràmic usat pel magatzem de líquids. S'ha de relacionar amb l'existència d'una botigeta datada des del segle XVI.			

<b>Nom Jaciment/Codi:</b> C/ ARGENTERIA 65, MIRALLERS 12. CODI 045/10		<b>U.E.:</b> 215	
<b>Tipus d'U.E.:</b> Estrat/nivell		<b>Definició:</b> Farciment	
<b>Textura:</b> Sorrenca		<b>Consistència:</b> Solta	
<b>Composició Geològica:</b>			
<b>Composició Orgànica:</b>			
<b>Composició Artificial:</b>			
<b>Color:</b> Marró clar	<b>Cota Superior:</b> 3,97 (en metres)	<b>Cota Inferior:</b> 3,15 (en metres)	
<b>Relacions Físiques:</b> És cobert per: 149 Farceix a: 214			
<b>Fase Cronològica:</b> Època moderna (XVI-XVIII)		<b>Datació:</b> s. XVIII	
<b>Interpretació:</b> Amortització recipient ceràmic UE214.			

<b>Nom Jaciment/Codi:</b> C/ ARGENTERIA 65, MIRALLERS 12. CODI 045/10		<b>U.E.:</b> 216	
<b>Tipus d'U.E.:</b> Estructura negativa/retall		<b>Definició:</b> Rasa de fonamentació	
<b>Cota Superior:</b> 3,55 (en metres)	<b>Cota Inferior:</b> 3,34 (en metres)		
<b>Relacions Físiques:</b> Talla a: 175-220			
<b>Fase Cronològica:</b> Baix medieval (XIII-XV)		<b>Datació:</b> s. XIV	
<b>Interpretació:</b> Rasa de fonamentació UE217			

<b>Nom Jaciment/Codi:</b> C/ ARGENTERIA 65, MIRALLERS 12. CODI 045/10		<b>U.E.:</b> 217	
<b>Tipus d'U.E.:</b> Estructura positiva		<b>Definició:</b> Mur	
<b>Composició Geològica:</b>			
<b>Composició Orgànica:</b>			
<b>Composició Artificial:</b>			
<b>Color:</b> Taronja	<b>Cota Superior:</b> 3,94 (en metres)	<b>Cota Inferior:</b> 3,24 (en metres)	
<b>Amplada:</b> 0,22 (en metres)	<b>Longitud:</b> 0,73 (en metres)		
<b>Relacions Físiques:</b> És cobert per: 149 És lliura a: 219			
<b>Fase Cronològica:</b> Baix medieval (XIII-XV)		<b>Datació:</b> s. XIV	
<b>Interpretació:</b> Mur del qual resten en peus dues filades de pedres regulars lligades amb morter de sorra i argila. Restes molt parcials. Presenta orientació nord-sud.			

<b>Nom Jaciment/Codi:</b> C/ ARGENTERIA 65, MIRALLERS 12. CODI 045/10		<b>U.E.:</b> 218	
<b>Tipus d'U.E.:</b> Estructura negativa/retall		<b>Definició:</b> Rasa de fonamentació	
<b>Cota Superior:</b> 0,00 (en metres)	<b>Cota Inferior:</b> 0,00 (en metres)		
<b>Relacions Físiques:</b>			
<b>Fase Cronològica:</b> Baix medieval (XIII-XV)		<b>Datació:</b> 2 <sup>a</sup> meitat s. XIII	
<b>Interpretació:</b> Rasa de fonamentació mur UE219.			

<b>Nom Jaciment/Codi:</b> C/ ARGENTERIA 65, MIRALLERS 12. CODI 045/10		<b>U.E.:</b> 219	
<b>Tipus d'U.E.:</b> Estructura positiva		<b>Definició:</b> Mur	
<b>Composició Geològica:</b>			
<b>Composició Orgànica:</b>			
<b>Composició Artificial:</b>			
<b>Color:</b> Beige	<b>Cota Superior:</b> 3,95 (en metres)	<b>Cota Inferior:</b> 3,45 (en metres)	
<b>Amplada:</b> 0,13 (en metres)	<b>Longitud:</b> 0,65 (en metres)		
<b>Relacions Físiques:</b> És cobert per: 149 Se li lliura: 217-220			
<b>Fase Cronològica:</b> Baix medieval (XIII-XV)		<b>Datació:</b> 2 <sup>a</sup> meitat s. XIII	
<b>Interpretació:</b> Mur del qual s'han pogut documentar tres filades de carreus treballats lligats amb morter de calç i graves. Pren orientació est-oest.			

<b>Nom Jaciment/Codi: C/ ARGENTERIA 65, MIRALLERS 12. CODI 045/10</b>			<b>U.E.: 220</b>
<b>Tipus d'U.E.:</b> Estrat/nivell	<b>Definició:</b> Nivell d'ús		
<b>Textura:</b>	<b>Consistència:</b>		
<b>Composició Geològica:</b>			
<b>Composició Orgànica:</b>			
<b>Composició Artificial:</b>			
<b>Color:</b> Beige	<b>Cota Superior:</b> 3,45 (en metres)	<b>Cota Inferior:</b> 0,00 (en metres)	
<b>Relacions Físiques:</b> És cobert per: 149 És tallat per: 216 És lliura a: 219			
<b>Fase Cronològica:</b> Baix medieval (XIII-XV)		<b>Datació:</b> 2 <sup>a</sup> meitat s. XIII	
<b>Interpretació:</b> Nivell de circulació associat al mur UE219.			

<b>Nom Jaciment/Codi: C/ ARGENTERIA 65, MIRALLERS 12. CODI 045/10</b>			<b>U.E.: 221</b>
<b>Tipus d'U.E.:</b> Estrat/nivell	<b>Definició:</b> Nivell d'ús		
<b>Textura:</b> Altres	<b>Consistència:</b> Compacta		
<b>Composició Geològica:</b>			
<b>Composició Orgànica:</b>			
<b>Composició Artificial:</b>			
<b>Color:</b> Blanc	<b>Cota Superior:</b> 3,90 (en metres)	<b>Cota Inferior:</b> 3,85 (en metres)	
<b>Relacions Físiques:</b> Cobreix a: 222 És cobert per: 149 És lliura a: 227			
<b>Fase Cronològica:</b> Baix medieval (XIII-XV)		<b>Datació:</b>	
<b>Interpretació:</b> Nivell de circulació fet amb calç blanca compactada relacionat amb el mur UE227.			

<b>Nom Jaciment/Codi:</b> C/ ARGENTERIA 65, MIRALLERS 12. CODI 045/10			<b>U.E.:</b> 222
<b>Tipus d'U.E.:</b> Estrat/nivell	<b>Definició:</b> Anivellament		
<b>Textura:</b> Sorrenca	<b>Consistència:</b> Solta		
<b>Composició Geològica:</b>			
<b>Composició Orgànica:</b>			
<b>Composició Artificial:</b>			
<b>Color:</b> Marró fosc	<b>Cota Superior:</b> 3,85 (en metres)	<b>Cota Inferior:</b> 3,72 (en metres)	
<b>Relacions Físiques:</b> Cobreix a: 223 És cobert per: 221 És lliura a: 227			
<b>Fase Cronològica:</b> Baix medieval (XIII-XV)		<b>Datació:</b>	
<b>Interpretació:</b> Estrat usat per anivellar el terreny.			

<b>Nom Jaciment/Codi:</b> C/ ARGENTERIA 65, MIRALLERS 12. CODI 045/10			<b>U.E.:</b> 223
<b>Tipus d'U.E.:</b> Estrat/nivell	<b>Definició:</b> Enderroc		
<b>Textura:</b> Sorrenca	<b>Consistència:</b> Solta		
<b>Composició Geològica:</b>			
<b>Composició Orgànica:</b>			
<b>Composició Artificial:</b>			
<b>Color:</b> Marró clar	<b>Cota Superior:</b> 3,72 (en metres)	<b>Cota Inferior:</b> 3,29 (en metres)	
<b>Relacions Físiques:</b> Cobreix a: 224-225 És cobert per: 222 És lliura a: 227			
<b>Fase Cronològica:</b> Baix medieval (XIII-XV)		<b>Datació:</b>	
<b>Interpretació:</b> Nivell d'enderroc format per restes de material constuctiu (teula, morter...).			

<b>Nom Jaciment/Codi: C/ ARGENTERIA 65, MIRALLERS 12. CODI 045/10</b>			<b>U.E.: 224</b>
<b>Tipus d'U.E.:</b> Estrat/nivell	<b>Definició:</b> Nivell d'ús		
<b>Textura:</b> Altres	<b>Consistència:</b>		
<b>Composició Geològica:</b>			
<b>Composició Orgànica:</b>			
<b>Composició Artificial:</b>			
<b>Color:</b> Blanc	<b>Cota Superior:</b> 3,39 (en metres)	<b>Cota Inferior:</b> 3,35 (en metres)	
<b>Relacions Físiques:</b> Cobreix a: 225 És cobert per: 223 És lliura a: 227			
<b>Fase Cronològica:</b> Alt medieval (VIII-XII)		<b>Datació:</b>	
<b>Interpretació:</b> Nivell de circulació realitzat amb morter de calç blanca compactada. Associat amb la fase més antiga del mur UE227.			

<b>Nom Jaciment/Codi: C/ ARGENTERIA 65, MIRALLERS 12. CODI 045/10</b>			<b>U.E.: 225</b>
<b>Tipus d'U.E.:</b> Estrat/nivell	<b>Definició:</b> Anivellament		
<b>Textura:</b> Argil-losorrenca	<b>Consistència:</b> Solta		
<b>Composició Geològica:</b>			
<b>Composició Orgànica:</b>			
<b>Composició Artificial:</b>			
<b>Color:</b> Marró fosc	<b>Cota Superior:</b> 3,39 (en metres)	<b>Cota Inferior:</b> 3,20 (en metres)	
<b>Relacions Físiques:</b> És cobert per: 223-224 És lliura a: 227			
<b>Fase Cronològica:</b> Alt medieval (VIII-XII)		<b>Datació:</b>	
<b>Interpretació:</b> Estrat usat per anivellar el terreny.			

<b>Nom Jaciment/Codi: C/ ARGENTERIA 65, MIRALLERS 12. CODI 045/10</b>			<b>U.E.: 226</b>
<b>Tipus d'U.E.:</b> Estructura negativa/retall	<b>Definició:</b> Rasa de fonamentació		
<b>Cota Superior:</b> 0,00 (en metres)	<b>Cota Inferior:</b> 0,00 (en metres)		
<b>Relacions Físiques:</b>			
<b>Fase Cronològica:</b> Alt medieval (VIII-XII)		<b>Datació:</b>	
<b>Interpretació:</b> Rasa de fonamentació mur UE227.			



<b>Nom Jaciment/Codi:</b> C/ ARGENTERIA 65, MIRALLERS 12. CODI 045/10		<b>U.E.:</b> 227	
<b>Tipus d'U.E.:</b> Estructura positiva		<b>Definició:</b> Mur	
<b>Composició Geològica:</b>			
<b>Composició Orgànica:</b>			
<b>Composició Artificial:</b>			
<b>Color:</b> Beige	<b>Cota Superior:</b> 0,00 (en metres)	<b>Cota Inferior:</b> 0,00 (en metres)	
<b>Amplada:</b> 0,00 (en metres)	<b>Longitud:</b> 0,00 (en metres)		
<b>Relacions Físiques:</b>			
Se li lliura: 221-222-223-224-225-257-262-266			
<b>Fase Cronològica:</b> Alt medieval (VIII-XII)		<b>Datació:</b>	
<b>Interpretació:</b> Mur mitjancer amb la finca Argenteria 63. La part documentada es troba construïda amb carreus treballats lligats amb morter de calç de gran duresa. Pren orientació nord-sud. Pot formar part de les estructures anteriors a la finca medieval.			

<b>Nom Jaciment/Codi:</b> C/ ARGENTERIA 65, MIRALLERS 12. CODI 045/10		<b>U.E.:</b> 228	
<b>Tipus d'U.E.:</b> Estrat/nivell		<b>Definició:</b> Altres	
<b>Textura:</b>		<b>Consistència:</b>	
<b>Composició Geològica:</b>			
<b>Composició Orgànica:</b>			
<b>Composició Artificial:</b>			
<b>Color:</b> Blanc	<b>Cota Superior:</b> 4,10 (en metres)	<b>Cota Inferior:</b> 3,75 (en metres)	
<b>Relacions Físiques:</b>			
És cobert per: 149			
És lliura a: 190-199-209-210-212-214-229-230			
<b>Fase Cronològica:</b> Època moderna (XVI-XVIII)		<b>Datació:</b>	
<b>Interpretació:</b> Estructura de morter de calç feta per lligar els recipients ceràmics UE210, UE212, UE214 i UE229 i donar consistència al terreny. Es tracta d'una reparació més recent a la fase inicial de les tenalles ja que hi ha alguna resta de morter de sorra i argila.			

<b>Nom Jaciment/Codi:</b> C/ ARGENTERIA 65, MIRALLERS 12. CODI 045/10		<b>U.E.:</b> 229	
<b>Tipus d'U.E.:</b> Estructura positiva		<b>Definició:</b> Altres	
<b>Composició Geològica:</b>			
<b>Composició Orgànica:</b>			
<b>Composició Artificial:</b>			
<b>Color:</b> Altres	<b>Cota Superior:</b> 4,01 (en metres)	<b>Cota Inferior:</b> 0,00 (en metres)	
<b>Amplada:</b> 0,00 (en metres)	<b>Longitud:</b> 0,00 (en metres)		
<b>Relacions Físiques:</b> És cobert per: 149 Se li lliura: 228			
<b>Fase Cronològica:</b> Època moderna (XVI-XVIII)		<b>Datació:</b>	
<b>Interpretació:</b> Recipient de caràcter ceràmic usat pel magatzem de líquids. S'ha de relacionar amb l'existència d'una botigeta datada des del segle XVI. Només s'ha documentat parcialment.			

<b>Nom Jaciment/Codi:</b> C/ ARGENTERIA 65, MIRALLERS 12. CODI 045/10		<b>U.E.:</b> 230	
<b>Tipus d'U.E.:</b> Estructura positiva		<b>Definició:</b> Altres	
<b>Composició Geològica:</b>			
<b>Composició Orgànica:</b>			
<b>Composició Artificial:</b>			
<b>Color:</b> Altres	<b>Cota Superior:</b> 4,60 (en metres)	<b>Cota Inferior:</b> 0,00 (en metres)	
<b>Amplada:</b> 0,00 (en metres)	<b>Longitud:</b> 0,00 (en metres)		
<b>Relacions Físiques:</b> És cobert per: 149 Se li lliura: 228			
<b>Fase Cronològica:</b> Època moderna (XVI-XVIII)		<b>Datació:</b>	
<b>Interpretació:</b> Recipient de caràcter ceràmic usat pel magatzem de líquids. S'ha de relacionar amb l'existència d'una botigeta datada des del segle XVI. S'ha documentat parcialment.			

<b>Nom Jaciment/Codi:</b> C/ ARGENTERIA 65, MIRALLERS 12. CODI 045/10		<b>U.E.:</b> 231	
<b>Tipus d'U.E.:</b> Estructura negativa/retall		<b>Definició:</b> Rasa de fonamentació	
<b>Cota Superior:</b> 3,20 (en metres)	<b>Cota Inferior:</b> 3,14 (en metres)		
<b>Relacions Físiques:</b>			
<b>Fase Cronològica:</b> Baix medieval (XIII-XV)		<b>Datació:</b> s. XV-XVI	
<b>Interpretació:</b> Rasa de fonamentació claveguera UE232.			

<b>Nom Jaciment/Codi:</b> C/ ARGENTERIA 65, MIRALLERS 12. CODI 045/10		<b>U.E.:</b> 232
<b>Tipus d'U.E.:</b> Estructura positiva	<b>Definició:</b> Claveguera	
<b>Composició Geològica:</b>		
<b>Composició Orgànica:</b>		
<b>Composició Artificial:</b>		
<b>Color:</b> Taronja	<b>Cota Superior:</b> 4,19 (en metres)	<b>Cota Inferior:</b> 3,90 (en metres)
<b>Amplada:</b> 0,46 (en metres)	<b>Longitud:</b> 3,90 (en metres)	
<b>Relacions Físiques:</b> És cobert per: 149 És farcit per: 233 És lliura a: 237 Se li lliura: 235		
<b>Fase Cronològica:</b> Baix medieval (XIII-XV)		<b>Datació:</b> s. XV-XVI
<b>Interpretació:</b> Claveguera feta amb pedres regulars lligades amb morter de calç i sorra. Pren orientació nord-sud.		

<b>Nom Jaciment/Codi:</b> C/ ARGENTERIA 65, MIRALLERS 12. CODI 045/10		<b>U.E.:</b> 233
<b>Tipus d'U.E.:</b> Estrat/nivell	<b>Definició:</b> Farciment	
<b>Textura:</b> Llimosa	<b>Consistència:</b> Solta	
<b>Composició Geològica:</b>		
<b>Composició Orgànica:</b>		
<b>Composició Artificial:</b>		
<b>Color:</b> Marró fosc	<b>Cota Superior:</b> 4,20 (en metres)	<b>Cota Inferior:</b> 3,90 (en metres)
<b>Relacions Físiques:</b> És cobert per: 149 Farceix a: 232		
<b>Fase Cronològica:</b> Baix medieval (XIII-XV)		<b>Datació:</b>
<b>Interpretació:</b> Amortització claveguera UE232.		

<b>Nom Jaciment/Codi:</b> C/ ARGENTERIA 65, MIRALLERS 12. CODI 045/10		<b>U.E.:</b> 234
<b>Tipus d'U.E.:</b> Estructura negativa/retall	<b>Definició:</b> Rasa de fonamentació	
<b>Cota Superior:</b> 0,00 (en metres)	<b>Cota Inferior:</b> 0,00 (en metres)	
<b>Relacions Físiques:</b>		
<b>Fase Cronològica:</b> Baix medieval (XIII-XV)		<b>Datació:</b> s. XV-XVI
<b>Interpretació:</b> Rasa de fonamentació mur UE235.		

<b>Nom Jaciment/Codi:</b> C/ ARGENTERIA 65, MIRALLERS 12. CODI 045/10		<b>U.E.:</b> 235
<b>Tipus d'U.E.:</b> Estructura positiva	<b>Definició:</b> Mur	
<b>Composició Geològica:</b>		
<b>Composició Orgànica:</b>		
<b>Composició Artificial:</b>		
<b>Color:</b> Taronja	<b>Cota Superior:</b> 4,16 (en metres)	<b>Cota Inferior:</b> 3,78 (en metres)
<b>Amplada:</b> 0,40 (en metres)	<b>Longitud:</b> 0,70 (en metres)	
<b>Relacions Físiques:</b> És cobert per: 149 És lliura a: 232-255 Se li lliura: 238-244		
<b>Fase Cronològica:</b> Baix medieval (XIII-XV)		<b>Datació:</b> s. XV-XVI
<b>Interpretació:</b> Mur construït amb pedres regulars i algun maó i lligat tot amb morter de sorra. Formaria part de l'estructuració interna de la finca de menors dimensions situada al carrer Argenteria. Pren orientació est-oest.		

<b>Nom Jaciment/Codi:</b> C/ ARGENTERIA 65, MIRALLERS 12. CODI 045/10		<b>U.E.:</b> 236
<b>Tipus d'U.E.:</b> Estructura negativa/retall	<b>Definició:</b> Rasa de fonamentació	
<b>Cota Superior:</b> 3,77 (en metres)	<b>Cota Inferior:</b> 3,43 (en metres)	
<b>Relacions Físiques:</b>		
<b>Fase Cronològica:</b> Baix medieval (XIII-XV)		<b>Datació:</b> 2 <sup>a</sup> meitat s. XIII
<b>Interpretació:</b> Rasa de fonamentació mur UE237.		

<b>Nom Jaciment/Codi:</b> C/ ARGENTERIA 65, MIRALLERS 12. CODI 045/10		<b>U.E.:</b> 237
<b>Tipus d'U.E.:</b> Estructura positiva	<b>Definició:</b> Mur	
<b>Composició Geològica:</b>		
<b>Composició Orgànica:</b>		
<b>Composició Artificial:</b>		
<b>Color:</b> Beige	<b>Cota Superior:</b> 4,16 (en metres)	<b>Cota Inferior:</b> 3,43 (en metres)
<b>Amplada:</b> 0,69 (en metres)	<b>Longitud:</b> 0,00 (en metres)	
<b>Relacions Físiques:</b> Cobreix a: 251 És cobert per: 149 Se li lliura: 232-238-244-245-246-248-249		
<b>Fase Cronològica:</b> Baix medieval (XIII-XV)		<b>Datació:</b> 2 <sup>a</sup> meitat s. XIII
<b>Interpretació:</b> Mur del qual en resta d'en peus una filada de carreus i la banquetta de fonamentació lligat tot amb morter de gaves i calç. Presenta restes de l'enlluït. Pren orientació nord-sud.		

<b>Nom Jaciment/Codi: C/ ARGENTERIA 65, MIRALLERS 12. CODI 045/10</b>			<b>U.E.: 238</b>
<b>Tipus d'U.E.:</b> Estrat/nivell	<b>Definició:</b> Nivell d'ús		
<b>Textura:</b>	<b>Consistència:</b>		
<b>Composició Geològica:</b>			
<b>Composició Orgànica:</b>			
<b>Composició Artificial:</b>			
<b>Color:</b> Beige	<b>Cota Superior:</b> 3,94 (en metres)	<b>Cota Inferior:</b> 3,85 (en metres)	
<b>Relacions Físiques:</b> Cobreix a: 244 És cobert per: 149 És tallat per: 239-241 És lliura a: 235-237-248			
<b>Fase Cronològica:</b> Baix medieval (XIII-XV)		<b>Datació:</b> 2 <sup>a</sup> meitat s. XIII-XIV	
<b>Interpretació:</b> Nivell de circulació associat al mur UE237.			

<b>Nom Jaciment/Codi: C/ ARGENTERIA 65, MIRALLERS 12. CODI 045/10</b>			<b>U.E.: 239</b>
<b>Tipus d'U.E.:</b> Estructura negativa/retall	<b>Definició:</b> Forat de pal		
<b>Cota Superior:</b> 3,80 (en metres)	<b>Cota Inferior:</b> 3,61 (en metres)		
<b>Relacions Físiques:</b> Talla a: 238-244-245-246-251 És farcit per: 240			
<b>Fase Cronològica:</b> Època moderna (XVI-XVIII)		<b>Datació:</b> s. XVIII	
<b>Interpretació:</b>			

<b>Nom Jaciment/Codi: C/ ARGENTERIA 65, MIRALLERS 12. CODI 045/10</b>			<b>U.E.: 240</b>
<b>Tipus d'U.E.:</b> Estrat/nivell	<b>Definició:</b> Farciment		
<b>Textura:</b> Sorrenca	<b>Consistència:</b> Solta		
<b>Composició Geològica:</b>			
<b>Composició Orgànica:</b>			
<b>Composició Artificial:</b>			
<b>Color:</b> Marró fosc	<b>Cota Superior:</b> 3,80 (en metres)	<b>Cota Inferior:</b> 3,61 (en metres)	
<b>Relacions Físiques:</b> És cobert per: 149 Farceix a: 239			
<b>Fase Cronològica:</b> Època moderna (XVI-XVIII)		<b>Datació:</b> s. XVIII	
<b>Interpretació:</b> Farciment del forat de pal UE239.			

<b>Nom Jaciment/Codi:</b> C/ ARGENTERIA 65, MIRALLERS 12. CODI 045/10		<b>U.E.:</b> 241
<b>Tipus d'U.E.:</b> Estructura negativa/retall	<b>Definició:</b> Forat de pal	
<b>Cota Superior:</b> 3,91 (en metres)	<b>Cota Inferior:</b> 3,78 (en metres)	
<b>Relacions Físiques:</b> Talla a: 238-244-245-246-251 És farcit per: 242		
<b>Fase Cronològica:</b> Època moderna (XVI-XVIII)	<b>Datació:</b> s. XVIII	
<b>Interpretació:</b>		

<b>Nom Jaciment/Codi:</b> C/ ARGENTERIA 65, MIRALLERS 12. CODI 045/10		<b>U.E.:</b> 242
<b>Tipus d'U.E.:</b> Estrat/nivell	<b>Definició:</b> Farciment	
<b>Textura:</b> Cendrosa	<b>Consistència:</b> Solta	
<b>Composició Geològica:</b>		
<b>Composició Orgànica:</b>		
<b>Composició Artificial:</b>		
<b>Color:</b> Negre	<b>Cota Superior:</b> 3,91 (en metres)	<b>Cota Inferior:</b> 3,78 (en metres)
<b>Relacions Físiques:</b> És cobert per: 149 Farceix a: 241		
<b>Fase Cronològica:</b> Època moderna (XVI-XVIII)	<b>Datació:</b> s. XVIII	
<b>Interpretació:</b> Farciment forat de pal UE241.		

<b>Nom Jaciment/Codi:</b> C/ ARGENTERIA 65, MIRALLERS 12. CODI 045/10		<b>U.E.:</b> 243
<b>Tipus d'U.E.:</b> Estrat/nivell	<b>Definició:</b> Farciment	
<b>Textura:</b> Sorrenca	<b>Consistència:</b> Solta	
<b>Composició Geològica:</b>		
<b>Composició Orgànica:</b>		
<b>Composició Artificial:</b>		
<b>Color:</b> Marró clar	<b>Cota Superior:</b> 4,10 (en metres)	<b>Cota Inferior:</b> 3,60 (en metres)
<b>Relacions Físiques:</b> Farceix a: 188		
<b>Fase Cronològica:</b> Època moderna (XVI-XVIII)	<b>Datació:</b> s. XVI	
<b>Interpretació:</b> Amortització gerra UE188.		

<b>Nom Jaciment/Codi: C/ ARGENTERIA 65, MIRALLERS 12. CODI 045/10</b>			<b>U.E.: 244</b>
<b>Tipus d'U.E.:</b> Estrat/nivell	<b>Definició:</b> Anivellament		
<b>Textura:</b> Argil-lorrenca	<b>Consistència:</b> Compacta		
<b>Composició Geològica:</b>			
<b>Composició Orgànica:</b>			
<b>Composició Artificial:</b>			
<b>Color:</b> Marró fosc	<b>Cota Superior:</b> 3,85 (en metres)	<b>Cota Inferior:</b> 3,76 (en metres)	
<b>Relacions Físiques:</b> És cobert per: 238 És tallat per: 239-241 És lliura a: 235-237-248			
<b>Fase Cronològica:</b> Baix medieval (XIII-XV)		<b>Datació:</b> 2 <sup>a</sup> meitat s. XIII-XIV	
<b>Interpretació:</b> Estrat d'anivellament per a la construcció del nivell de circulació UE238.			

<b>Nom Jaciment/Codi: C/ ARGENTERIA 65, MIRALLERS 12. CODI 045/10</b>			<b>U.E.: 245</b>
<b>Tipus d'U.E.:</b> Estrat/nivell	<b>Definició:</b> Nivell d'ús		
<b>Textura:</b> Altres	<b>Consistència:</b> Compacta		
<b>Composició Geològica:</b>			
<b>Composició Orgànica:</b>			
<b>Composició Artificial:</b>			
<b>Color:</b> Blanc	<b>Cota Superior:</b> 3,76 (en metres)	<b>Cota Inferior:</b> 3,74 (en metres)	
<b>Relacions Físiques:</b> Cobreix a: 249 És tallat per: 239-241 És lliura a: 237-248			
<b>Fase Cronològica:</b> Baix medieval (XIII-XV)		<b>Datació:</b> 2 <sup>a</sup> meitat s. XIII-XIV	
<b>Interpretació:</b> Nivell de circulació fet de capes de calç compactada associat al mur UE237 i UE248.			

<b>Nom Jaciment/Codi:</b> C/ ARGENTERIA 65, MIRALLERS 12. CODI 045/10			<b>U.E.:</b> 246
<b>Tipus d'U.E.:</b> Estrat/nivell	<b>Definició:</b> Destrucció		
<b>Textura:</b> Argilosa	<b>Consistència:</b> Compacta		
<b>Composició Geològica:</b>			
<b>Composició Orgànica:</b>			
<b>Composició Artificial:</b>			
<b>Color:</b> Marró fosc	<b>Cota Superior:</b> 3,74 (en metres)	<b>Cota Inferior:</b> 3,62 (en metres)	
<b>Relacions Físiques:</b> Cobreix a: 251 És tallat per: 239-241 És lliura a: 237-248			
<b>Fase Cronològica:</b> Baix medieval (XIII-XV)		<b>Datació:</b> 2 <sup>a</sup> meitat s. XIII-XIV	
<b>Interpretació:</b> Estrat usat per anivellat el terreny per a la construcció del nivell de circulació UE245.			

<b>Nom Jaciment/Codi:</b> C/ ARGENTERIA 65, MIRALLERS 12. CODI 045/10			<b>U.E.:</b> 247
<b>Tipus d'U.E.:</b> Estructura negativa/retall	<b>Definició:</b> Rasa de fonamentació		
<b>Cota Superior:</b> 0,00 (en metres)	<b>Cota Inferior:</b> 0,00 (en metres)		
<b>Relacions Físiques:</b>			
<b>Fase Cronològica:</b> Baix medieval (XIII-XV)		<b>Datació:</b> s. XIV	
<b>Interpretació:</b> Rasa de fonamentació mur UE248.			

<b>Nom Jaciment/Codi:</b> C/ ARGENTERIA 65, MIRALLERS 12. CODI 045/10			<b>U.E.:</b> 248
<b>Tipus d'U.E.:</b> Estructura positiva	<b>Definició:</b> Mur		
<b>Composició Geològica:</b>			
<b>Composició Orgànica:</b>			
<b>Composició Artificial:</b>			
<b>Color:</b> Taronja	<b>Cota Superior:</b> 4,16 (en metres)	<b>Cota Inferior:</b> 3,77 (en metres)	
<b>Amplada:</b> 0,50 (en metres)	<b>Longitud:</b> 1,30 (en metres)		
<b>Relacions Físiques:</b> Cobreix a: 251 És cobert per: 149 És lliura a: 237 Se li lliura: 238-244-245-246			
<b>Fase Cronològica:</b> Baix medieval (XIII-XV)		<b>Datació:</b> s. XIV	
<b>Interpretació:</b> Mur fet amb pedres regulars lligades amb morter de sorra i argila. S'integra a un mur ja existent UE237 i per tal d'homogeneitzar ambdues estructures la cara vista de les mateixes fora enlluïda amb calç blanca. Pren orientació nord-sud.			



<b>Nom Jaciment/Codi: C/ ARGENTERIA 65, MIRALLERS 12. CODI 045/10</b>			<b>U.E.: 249</b>
<b>Tipus d'U.E.:</b> Estrat/nivell	<b>Definició:</b> Anivellament		
<b>Textura:</b> Sorrenca	<b>Consistència:</b> Solta		
<b>Composició Geològica:</b>			
<b>Composició Orgànica:</b>			
<b>Composició Artificial:</b>			
<b>Color:</b> Marró clar	<b>Cota Superior:</b> 3,69 (en metres)	<b>Cota Inferior:</b> 3,46 (en metres)	
<b>Relacions Físiques:</b> Cobreix a: 252 És cobert per: 245 És lliura a: 237-251			
<b>Fase Cronològica:</b> Baix medieval (XIII-XV)		<b>Datació:</b> 2 <sup>a</sup> meitat s. XIII	
<b>Interpretació:</b> Estrat usat per anivellarel terreny en la fase més antiga de la finca medieval.			

<b>Nom Jaciment/Codi: C/ ARGENTERIA 65, MIRALLERS 12. CODI 045/10</b>			<b>U.E.: 250</b>
<b>Tipus d'U.E.:</b> Estructura negativa/retall	<b>Definició:</b> Rasa de fonamentació		
<b>Cota Superior:</b> 3,45 (en metres)	<b>Cota Inferior:</b> 3,07 (en metres)		
<b>Relacions Físiques:</b> Talla a: 291			
<b>Fase Cronològica:</b> Alt medieval (VIII-XII)		<b>Datació:</b> Anterior s. XIII	
<b>Interpretació:</b> Rasa de fonamentació mur UE251			

<b>Nom Jaciment/Codi: C/ ARGENTERIA 65, MIRALLERS 12. CODI 045/10</b>			<b>U.E.: 251</b>
<b>Tipus d'U.E.:</b> Estructura positiva	<b>Definició:</b> Mur		
<b>Composició Geològica:</b>			
<b>Composició Orgànica:</b>			
<b>Composició Artificial:</b>			
<b>Color:</b> Blanc	<b>Cota Superior:</b> 3,77 (en metres)	<b>Cota Inferior:</b> 3,07 (en metres)	
<b>Amplada:</b> 1,00 (en metres)	<b>Longitud:</b> 0,80 (en metres)		
<b>Relacions Físiques:</b> És cobert per: 237-246-248 És tallat per: 239-241 Se li lliura: 249-252-253-289-290			
<b>Fase Cronològica:</b> Alt medieval (VIII-XII)		<b>Datació:</b> Anterior s. XIII	
<b>Interpretació:</b> Estructura murària que es troba construïda amb pedres regulars lligades amb morter de calç. Pren orientació est-pest. Formaria part de les estructures anteriors ala construcció del casalot medieval.			

<b>Nom Jaciment/Codi:</b> C/ ARGENTERIA 65, MIRALLERS 12. CODI 045/10		<b>U.E.:</b> 252
<b>Tipus d'U.E.:</b> Estrat/nivell	<b>Definició:</b> Nivell d'ús	
<b>Textura:</b> Altres	<b>Consistència:</b> Compacta	
<b>Composició Geològica:</b>		
<b>Composició Orgànica:</b>		
<b>Composició Artificial:</b>		
<b>Color:</b> Blanc	<b>Cota Superior:</b> 3,46 (en metres)	<b>Cota Inferior:</b> 3,43 (en metres)
<b>Relacions Físiques:</b> Cobreix a: 253 És cobert per: 249 És lliura a: 251		
<b>Fase Cronològica:</b> Alt medieval (VIII-XII)		<b>Datació:</b> Anterior s. XIII
<b>Interpretació:</b> Nivell de circulació fet amb morter de calç blanca. Associat al mur UE251.		

<b>Nom Jaciment/Codi:</b> C/ ARGENTERIA 65, MIRALLERS 12. CODI 045/10		<b>U.E.:</b> 253
<b>Tipus d'U.E.:</b> Estrat/nivell	<b>Definició:</b> Anivellament	
<b>Textura:</b> Argil-losorrenca	<b>Consistència:</b> Solta	
<b>Composició Geològica:</b>		
<b>Composició Orgànica:</b>		
<b>Composició Artificial:</b>		
<b>Color:</b> Marró fosc	<b>Cota Superior:</b> 3,43 (en metres)	<b>Cota Inferior:</b> 3,32 (en metres)
<b>Relacions Físiques:</b> Cobreix a: 289 És cobert per: 252 És lliura a: 251		
<b>Fase Cronològica:</b> Alt medieval (VIII-XII)		<b>Datació:</b> Anterior s. XIII
<b>Interpretació:</b> Estrat d'anivellament per a la construcció del nivell de circulació UE252.		

<b>Nom Jaciment/Codi:</b> C/ ARGENTERIA 65, MIRALLERS 12. CODI 045/10		<b>U.E.:</b> 254
<b>Tipus d'U.E.:</b> Estructura negativa/retall	<b>Definició:</b> Rasa de fonamentació	
<b>Cota Superior:</b> 0,00 (en metres)	<b>Cota Inferior:</b> 0,00 (en metres)	
<b>Relacions Físiques:</b>		
<b>Fase Cronològica:</b> Baix medieval (XIII-XV)		<b>Datació:</b> 2 <sup>a</sup> meitat s. XIII
<b>Interpretació:</b> Rasa de fonamentació mur UE255.		

<b>Nom Jaciment/Codi:</b> C/ ARGENTERIA 65, MIRALLERS 12. CODI 045/10		<b>U.E.:</b> 255
<b>Tipus d'U.E.:</b> Estructura positiva	<b>Definició:</b> Mur	
<b>Composició Geològica:</b>		
<b>Composició Orgànica:</b>		
<b>Composició Artificial:</b>		
<b>Color:</b> Beige	<b>Cota Superior:</b> 4,10 (en metres)	<b>Cota Inferior:</b> 3,50 (en metres)
<b>Amplada:</b> 0,54 (en metres)	<b>Longitud:</b> 1,46 (en metres)	
<b>Relacions Físiques:</b> És cobert per: 149 Se li lliura: 235-263-269		
<b>Fase Cronològica:</b> Baix medieval (XIII-XV)	<b>Datació:</b> 2 <sup>a</sup> meitat s. XIII	
<b>Interpretació:</b> El mur construït amb carreus regulars lligats amb morter de graves. Es tracta del mur mitjancer entre el casalot medieval i la finca veïna. Pren orientació nord-sud.		

<b>Nom Jaciment/Codi:</b> C/ ARGENTERIA 65, MIRALLERS 12. CODI 045/10		<b>U.E.:</b> 256
<b>Tipus d'U.E.:</b> Estructura negativa/retall	<b>Definició:</b> Rasa de fonamentació	
<b>Cota Superior:</b> 3,33 (en metres)	<b>Cota Inferior:</b> 3,16 (en metres)	
<b>Relacions Físiques:</b> Talla a: 266		
<b>Fase Cronològica:</b> Baix medieval (XIII-XV)	<b>Datació:</b> 2 <sup>a</sup> meitat s. XIII	
<b>Interpretació:</b> Rasa de fonamentació mur UE257.		

<b>Nom Jaciment/Codi:</b> C/ ARGENTERIA 65, MIRALLERS 12. CODI 045/10		<b>U.E.:</b> 257
<b>Tipus d'U.E.:</b> Estructura positiva	<b>Definició:</b> Mur	
<b>Composició Geològica:</b>		
<b>Composició Orgànica:</b>		
<b>Composició Artificial:</b>		
<b>Color:</b> Beige	<b>Cota Superior:</b> 3,79 (en metres)	<b>Cota Inferior:</b> 3,16 (en metres)
<b>Amplada:</b> 0,50 (en metres)	<b>Longitud:</b> 1,40 (en metres)	
<b>Relacions Físiques:</b> És cobert per: 149 És lliura a: 227 Se li lliura: 259-260-262		
<b>Fase Cronològica:</b> Baix medieval (XIII-XV)	<b>Datació:</b> 2 <sup>a</sup> meitat s. XIII	
<b>Interpretació:</b> Mur interior de la gran casa baix medieval. Es troba construït amb carreus regulars lligats amb morter de sorra i graves. Pren orientació est-oest.		

<b>Nom Jaciment/Codi: C/ ARGENTERIA 65, MIRALLERS 12. CODI 045/10</b>			<b>U.E.: 259</b>
<b>Tipus d'U.E.:</b> Estrat/nivell	<b>Definició:</b> Enderroc		
<b>Textura:</b> Argil·losorrenca	<b>Consistència:</b> Solta		
<b>Composició Geològica:</b>			
<b>Composició Orgànica:</b>			
<b>Composició Artificial:</b>			
<b>Color:</b> Marró fosc	<b>Cota Superior:</b> 3,87 (en metres)	<b>Cota Inferior:</b> 3,43 (en metres)	
<b>Relacions Físiques:</b> Cobreix a: 260-262 És cobert per: 149 És lliura a: 257			
<b>Fase Cronològica:</b> Indeterminada		<b>Datació:</b>	
<b>Interpretació:</b> Nivell d'enderroc format per grans pedres. Podria tractar-se de la destrucció del mur UE257.			

<b>Nom Jaciment/Codi: C/ ARGENTERIA 65, MIRALLERS 12. CODI 045/10</b>			<b>U.E.: 260</b>
<b>Tipus d'U.E.:</b> Estrat/nivell	<b>Definició:</b> Nivell d'ús		
<b>Textura:</b> Cendrosa	<b>Consistència:</b> Compacta		
<b>Composició Geològica:</b>			
<b>Composició Orgànica:</b>			
<b>Composició Artificial:</b>			
<b>Color:</b> Blanc	<b>Cota Superior:</b> 3,52 (en metres)	<b>Cota Inferior:</b> 3,43 (en metres)	
<b>Relacions Físiques:</b> Cobreix a: 262 És cobert per: 259 És lliura a: 257			
<b>Fase Cronològica:</b> Baix medieval (XIII-XV)		<b>Datació:</b> 2ª meitat s. XIII	
<b>Interpretació:</b> Nivell de circulació elaborat amb capetes de calç caomcompactades. Associat al mur 257.			

<b>Nom Jaciment/Codi: C/ ARGENTERIA 65, MIRALLERS 12. CODI 045/10</b>			<b>U.E.: 261</b>
<b>Tipus d'U.E.:</b> Estructura negativa/retall	<b>Definició:</b> Rasa de fonamentació		
<b>Cota Superior:</b> 0,00 (en metres)	<b>Cota Inferior:</b> 0,00 (en metres)		
<b>Relacions Físiques:</b>			
<b>Fase Cronològica:</b> Baix medieval (XIII-XV)		<b>Datació:</b> s. XV-XVI	
<b>Interpretació:</b> Rasa claveguera UE263.			

<b>Nom Jaciment/Codi: C/ ARGENTERIA 65, MIRALLERS 12. CODI 045/10</b>			<b>U.E.: 262</b>
<b>Tipus d'U.E.:</b> Estrat/nivell	<b>Definició:</b> Anivellament		
<b>Textura:</b> Argilosa	<b>Consistència:</b> Compacta		
<b>Composició Geològica:</b>			
<b>Composició Orgànica:</b>			
<b>Composició Artificial:</b>			
<b>Color:</b> Marró fosc	<b>Cota Superior:</b> 3,42 (en metres)	<b>Cota Inferior:</b> 3,36 (en metres)	
<b>Relacions Físiques:</b> Cobreix a: 266 És cobert per: 259-260 És lliura a: 227-257			
<b>Fase Cronològica:</b> Baix medieval (XIII-XV)		<b>Datació:</b> 2 <sup>a</sup> meitat s. XIII	
<b>Interpretació:</b> Estrat usat per anivellar el terreny en el moment de la construcció del nivell d'ús UE260.			

<b>Nom Jaciment/Codi: C/ ARGENTERIA 65, MIRALLERS 12. CODI 045/10</b>			<b>U.E.: 263</b>
<b>Tipus d'U.E.:</b> Estructura positiva	<b>Definició:</b> Claveguera		
<b>Composició Geològica:</b>			
<b>Composició Orgànica:</b>			
<b>Composició Artificial:</b>			
<b>Color:</b> Taronja	<b>Cota Superior:</b> 4,14 (en metres)	<b>Cota Inferior:</b> 3,89 (en metres)	
<b>Amplada:</b> 0,46 (en metres)	<b>Longitud:</b> 3,20 (en metres)		
<b>Relacions Físiques:</b> És cobert per: 149 És lliura a: 255 Se li lliura: 265			
<b>Fase Cronològica:</b> Baix medieval (XIII-XV)		<b>Datació:</b> s. XV-XVI	
<b>Interpretació:</b> Claveguera feta amb parets de pedres regulars i el terra amb maons, lligat tot amb morter de sorra i argila. Pren orientació nord-sud.			

<b>Nom Jaciment/Codi: C/ ARGENTERIA 65, MIRALLERS 12. CODI 045/10</b>			<b>U.E.: 264</b>
<b>Tipus d'U.E.:</b> Estructura negativa/retall	<b>Definició:</b> Rasa de fonamentació		
<b>Cota Superior:</b> 0,00 (en metres)	<b>Cota Inferior:</b> 0,00 (en metres)		
<b>Relacions Físiques:</b>			
<b>Fase Cronològica:</b> Baix medieval (XIII-XV)		<b>Datació:</b> s. XV-XVI	
<b>Interpretació:</b> Rasa de la claveguera UE265.			

<b>Nom Jaciment/Codi: C/ ARGENTERIA 65, MIRALLERS 12. CODI 045/10</b>		<b>U.E.: 265</b>	
<b>Tipus d'U.E.:</b> Estructura positiva		<b>Definició:</b> Claveguera	
<b>Composició Geològica:</b>			
<b>Composició Orgànica:</b>			
<b>Composició Artificial:</b>			
<b>Color:</b> Taronja	<b>Cota Superior:</b>	4,19 (en metres)	<b>Cota Inferior:</b> 3,97 (en metres)
<b>Amplada:</b> 0,40 (en metres)		<b>Longitud:</b> 0,56 (en metres)	
<b>Relacions Físiques:</b> És cobert per: 149 És lliura a: 263			
<b>Fase Cronològica:</b> Baix medieval (XIII-XV)		<b>Datació:</b> s. XV-XVI	
<b>Interpretació:</b> Claveguera feta amb pedres regulars i maons lligat tot amb morter de sorra. Pren orientació nord-oest /sud-est.			

<b>Nom Jaciment/Codi: C/ ARGENTERIA 65, MIRALLERS 12. CODI 045/10</b>		<b>U.E.: 266</b>	
<b>Tipus d'U.E.:</b> Estrat/nivell		<b>Definició:</b> Anivellament	
<b>Textura:</b> Argilosa		<b>Consistència:</b> Compacta	
<b>Composició Geològica:</b>			
<b>Composició Orgànica:</b>			
<b>Composició Artificial:</b>			
<b>Color:</b> Marró fosc	<b>Cota Superior:</b>	3,36 (en metres)	<b>Cota Inferior:</b> 3,23 (en metres)
<b>Relacions Físiques:</b> És cobert per: 262 És tallat per: 256 És lliura a: 227			
<b>Fase Cronològica:</b> Món romà baiximperial (III-VII)		<b>Datació:</b>	
<b>Interpretació:</b> Estrat usat per anivellar en terreny en una fase anterior a la construcció del casalot medieval.			

<b>Nom Jaciment/Codi: C/ ARGENTERIA 65, MIRALLERS 12. CODI 045/10</b>		<b>U.E.: 267</b>	
<b>Tipus d'U.E.:</b> Estructura negativa/retall		<b>Definició:</b> Rasa de fonamentació	
<b>Cota Superior:</b>	0,00 (en metres)	<b>Cota Inferior:</b>	0,00 (en metres)
<b>Relacions Físiques:</b>			
<b>Fase Cronològica:</b> Baix medieval (XIII-XV)		<b>Datació:</b> 2 <sup>a</sup> meitat s. XIII	
<b>Interpretació:</b> Rasa de fonamentació del mur de façana UE268.			

<b>Nom Jaciment/Codi:</b> C/ ARGENTERIA 65, MIRALLERS 12. CODI 045/10		<b>U.E.:</b> 268	
<b>Tipus d'U.E.:</b> Estructura positiva		<b>Definició:</b> Ofrena	
<b>Composició Geològica:</b>			
<b>Composició Orgànica:</b>			
<b>Composició Artificial:</b>			
<b>Color:</b> Beige	<b>Cota Superior:</b> 3,93 (en metres)	<b>Cota Inferior:</b> 3,33 (en metres)	
<b>Amplada:</b> 0,90 (en metres)	<b>Longitud:</b> 0,60 (en metres)		
<b>Relacions Físiques:</b> És cobert per: 149			
<b>Fase Cronològica:</b> Baix medieval (XIII-XV)		<b>Datació:</b> 2 <sup>a</sup> meitat s. XIII	
<b>Interpretació:</b> Mur de façana del casalot baix medieval. Pren orientació est-oest.			

<b>Nom Jaciment/Codi:</b> C/ ARGENTERIA 65, MIRALLERS 12. CODI 045/10		<b>U.E.:</b> 269	
<b>Tipus d'U.E.:</b> Estrat/nivell		<b>Definició:</b> Nivell d'ús	
<b>Textura:</b> Altres		<b>Consistència:</b> Compacta	
<b>Composició Geològica:</b>			
<b>Composició Orgànica:</b>			
<b>Composició Artificial:</b>			
<b>Color:</b> Blanc	<b>Cota Superior:</b> 3,63 (en metres)	<b>Cota Inferior:</b> 0,00 (en metres)	
<b>Relacions Físiques:</b> És cobert per: 149 És lliura a: 255			
<b>Fase Cronològica:</b> Baix medieval (XIII-XV)		<b>Datació:</b> 2 <sup>a</sup> meitat s. XIII	
<b>Interpretació:</b> Nivell de circulació associat al mur UE255.			

<b>Nom Jaciment/Codi: C/ ARGENTERIA 65, MIRALLERS 12. CODI 045/10</b>			<b>U.E.: 270</b>
<b>Tipus d'U.E.:</b> Estrat/nivell	<b>Definició:</b> Anivellament		
<b>Textura:</b> Sorrenca	<b>Consistència:</b> Solta		
<b>Composició Geològica:</b>			
<b>Composició Orgànica:</b>			
<b>Composició Artificial:</b>			
<b>Color:</b> Marró clar	<b>Cota Superior:</b> 3,67 (en metres)	<b>Cota Inferior:</b> 3,42 (en metres)	
<b>Relacions Físiques:</b> Cobreix a: 271 És cobert per: 149 És tallat per: 194-208 És lliura a: 205-209			
<b>Fase Cronològica:</b> Baix medieval (XIII-XV)		<b>Datació:</b> s. XIII	
<b>Interpretació:</b> Enderroc format per sorres amb restes de morter, teules i pedretes.			

<b>Nom Jaciment/Codi: C/ ARGENTERIA 65, MIRALLERS 12. CODI 045/10</b>			<b>U.E.: 271</b>
<b>Tipus d'U.E.:</b> Estrat/nivell	<b>Definició:</b> Nivell d'ús		
<b>Textura:</b> Altres	<b>Consistència:</b> Compacta		
<b>Composició Geològica:</b>			
<b>Composició Orgànica:</b>			
<b>Composició Artificial:</b>			
<b>Color:</b> Blanc	<b>Cota Superior:</b> 3,42 (en metres)	<b>Cota Inferior:</b> 3,40 (en metres)	
<b>Relacions Físiques:</b> Cobreix a: 272 És cobert per: 270 És tallat per: 194-208 És lliura a: 205-209			
<b>Fase Cronològica:</b> Baix medieval (XIII-XV)		<b>Datació:</b> s. XIII	
<b>Interpretació:</b> Nivell de circulació relacionat amb l'estructura UE205.			



<b>Nom Jaciment/Codi: C/ ARGENTERIA 65, MIRALLERS 12. CODI 045/10</b>			<b>U.E.: 272</b>
<b>Tipus d'U.E.:</b> Estrat/nivell	<b>Definició:</b> Anivellament		
<b>Textura:</b> Sorrenca	<b>Consistència:</b> Solta		
<b>Composició Geològica:</b>			
<b>Composició Orgànica:</b>			
<b>Composició Artificial:</b>			
<b>Color:</b> Marró fosc	<b>Cota Superior:</b> 3,40 (en metres)	<b>Cota Inferior:</b> 3,30 (en metres)	
<b>Relacions Físiques:</b> Cobreix a: 273 És cobert per: 271 És lliura a: 205			
<b>Fase Cronològica:</b> Baix medieval (XIII-XV)		<b>Datació:</b> Anterior s. XIII	
<b>Interpretació:</b> Estrat d'anivellament per a la construcció del nivell de circulació UE271.			

<b>Nom Jaciment/Codi: C/ ARGENTERIA 65, MIRALLERS 12. CODI 045/10</b>			<b>U.E.: 273</b>
<b>Tipus d'U.E.:</b> Estrat/nivell	<b>Definició:</b> Nivell d'ús		
<b>Textura:</b> Altres	<b>Consistència:</b> Compacta		
<b>Composició Geològica:</b>			
<b>Composició Orgànica:</b>			
<b>Composició Artificial:</b>			
<b>Color:</b> Blanc	<b>Cota Superior:</b> 3,30 (en metres)	<b>Cota Inferior:</b> 3,25 (en metres)	
<b>Relacions Físiques:</b> Cobreix a: 274 És cobert per: 272 És lliura a: 205			
<b>Fase Cronològica:</b> Alt medieval (VIII-XII)		<b>Datació:</b> Anterior s. XIII	
<b>Interpretació:</b> Nivell de circulació fet amb capetes de calç compactades relacionat amb l'estructura UE205.			

<b>Nom Jaciment/Codi: C/ ARGENTERIA 65, MIRALLERS 12. CODI 045/10</b>			<b>U.E.: 274</b>
<b>Tipus d'U.E.:</b> Estrat/nivell	<b>Definició:</b> Anivellament		
<b>Textura:</b> Sorrenca	<b>Consistència:</b> Solta		
<b>Composició Geològica:</b>			
<b>Composició Orgànica:</b>			
<b>Composició Artificial:</b>			
<b>Color:</b> Gris fosc	<b>Cota Superior:</b> 3,25 (en metres)	<b>Cota Inferior:</b> 3,08 (en metres)	
<b>Relacions Físiques:</b> Cobreix a: 275-276 És cobert per: 273 És lliura a: 205			
<b>Fase Cronològica:</b> Alt medieval (VIII-XII)		<b>Datació:</b> Anterior s. XIII	
<b>Interpretació:</b> Estrat usat per anivellar el terreny en el moment de construir el nivell de circulació UE273.			

<b>Nom Jaciment/Codi: C/ ARGENTERIA 65, MIRALLERS 12. CODI 045/10</b>			<b>U.E.: 275</b>
<b>Tipus d'U.E.:</b> Estrat/nivell	<b>Definició:</b> Farciment		
<b>Textura:</b> Sorrenca	<b>Consistència:</b> Solta		
<b>Composició Geològica:</b>			
<b>Composició Orgànica:</b>			
<b>Composició Artificial:</b>			
<b>Color:</b> Marró fosc	<b>Cota Superior:</b> 3,08 (en metres)	<b>Cota Inferior:</b> 2,90 (en metres)	
<b>Relacions Físiques:</b> És cobert per: 274 Farceix a: 204			
<b>Fase Cronològica:</b> Alt medieval (VIII-XII)		<b>Datació:</b> Anterior s. XIII	
<b>Interpretació:</b> Farciment rasa estructura UE205.			

<b>Nom Jaciment/Codi: C/ ARGENTERIA 65, MIRALLERS 12. CODI 045/10</b>			<b>U.E.: 276</b>
<b>Tipus d'U.E.:</b> Estrat/nivell	<b>Definició:</b> Anivellament		
<b>Textura:</b> Argil·losorrenca	<b>Consistència:</b> Solta		
<b>Composició Geològica:</b>			
<b>Composició Orgànica:</b>			
<b>Composició Artificial:</b>			
<b>Color:</b> Marró fosc	<b>Cota Superior:</b> 3,08 (en metres)	<b>Cota Inferior:</b> 2,65 (en metres)	
<b>Relacions Físiques:</b> És igual a: 184-291 Cobreix a: 277-279-282-284-287 És cobert per: 274 És tallat per: 202-204			
<b>Fase Cronològica:</b> Món romà baiximperial (III-VII)		<b>Datació:</b>	
<b>Interpretació:</b> Forma part dels estrats usats per anivellar la zona en època romana, amortitzant les fosses d'enterrament.			

<b>Nom Jaciment/Codi: C/ ARGENTERIA 65, MIRALLERS 12. CODI 045/10</b>			<b>U.E.: 277</b>
<b>Tipus d'U.E.:</b> Estrat/nivell	<b>Definició:</b> Anivellament		
<b>Textura:</b> Argilosa	<b>Consistència:</b> Compacta		
<b>Composició Geològica:</b>			
<b>Composició Orgànica:</b>			
<b>Composició Artificial:</b>			
<b>Color:</b> Marró fosc	<b>Cota Superior:</b> 2,65 (en metres)	<b>Cota Inferior:</b> 2,30 (en metres)	
<b>Relacions Físiques:</b> És cobert per: 276 És tallat per: 103-278-281-283-286			
<b>Fase Cronològica:</b> Món romà baiximperial (III-VII)		<b>Datació:</b> s. III	
<b>Interpretació:</b> Forma part dels estrats usats per anivellar la zona en època romana on es localitzen excavades les fosses d'enterrament.			

<b>Nom Jaciment/Codi: C/ ARGENTERIA 65, MIRALLERS 12. CODI 045/10</b>			<b>U.E.: 278</b>
<b>Tipus d'U.E.:</b> Estructura negativa/retall	<b>Definició:</b> Fossa		
<b>Cota Superior:</b> 2,60 (en metres)	<b>Cota Inferior:</b> 2,50 (en metres)		
<b>Relacions Físiques:</b> Talla a: 277 És farcit per: 279-280			
<b>Fase Cronològica:</b> Món romà baiximperial (III-VII)		<b>Datació:</b>	
<b>Interpretació:</b> Fossa d'enterrament simple UF1.			

<b>Nom Jaciment/Codi: C/ ARGENTERIA 65, MIRALLERS 12. CODI 045/10</b>			<b>U.E.: 279</b>
<b>Tipus d'U.E.:</b> Estrat/nivell	<b>Definició:</b> Farciment		
<b>Textura:</b> Argil-lorrenca	<b>Consistència:</b> Solta		
<b>Composició Geològica:</b>			
<b>Composició Orgànica:</b>			
<b>Composició Artificial:</b>			
<b>Color:</b> Marró fosc	<b>Cota Superior:</b> 2,60 (en metres)	<b>Cota Inferior:</b> 2,50 (en metres)	
<b>Relacions Físiques:</b> Cobreix a: 280 És cobert per: 276 Farceix a: 278			
<b>Fase Cronològica:</b> Món romà baiximperial (III-VII)		<b>Datació:</b>	
<b>Interpretació:</b> Farciment fossa enterrament UF1. Sorres amb argiles compactes de tonalitat verdosa, amb fragments de ceràmica molt rodada (àmfora i ceràmica africana de cuina).			

<b>Nom Jaciment/Codi: C/ ARGENTERIA 65, MIRALLERS 12. CODI 045/10</b>			<b>U.E.: 280</b>
<b>Tipus d'U.E.:</b> Estructura positiva	<b>Definició:</b> Inhumació		
<b>Composició Geològica:</b>			
<b>Composició Orgànica:</b>			
<b>Composició Artificial:</b>			
<b>Color:</b>	<b>Cota Superior:</b> 2,57 (en metres)	<b>Cota Inferior:</b> 2,54 (en metres)	
<b>Amplada:</b> 0,17 (en metres)	<b>Longitud:</b> 0,84 (en metres)		
<b>Relacions Físiques:</b> És cobert per: 279 Farceix a: 278			
<b>Fase Cronològica:</b> Món romà baiximperial (III-VII)		<b>Datació:</b>	
<b>Interpretació:</b> Inhumació individu infantil fossa enterrament simple UF1. Pren orientació est-oest. Veure fitxa UF1-128			

<b>Nom Jaciment/Codi: C/ ARGENTERIA 65, MIRALLERS 12. CODI 045/10</b>			<b>U.E.: 281</b>
<b>Tipus d'U.E.:</b> Estructura negativa/retall	<b>Definició:</b> Retall indeterminat		
<b>Cota Superior:</b> 2,90 (en metres)	<b>Cota Inferior:</b> 2,29 (en metres)		
<b>Relacions Físiques:</b> Talla a: 277 És farcit per: 282			
<b>Fase Cronològica:</b> Alt medieval (VIII-XII)		<b>Datació:</b>	
<b>Interpretació:</b> Retall indeterminat. Pot tractar-se d'una fossa d'enterrament espoliada.			

<b>Nom Jaciment/Codi: C/ ARGENTERIA 65, MIRALLERS 12. CODI 045/10</b>			<b>U.E.: 282</b>
<b>Tipus d'U.E.:</b> Estrat/nivell	<b>Definició:</b> Farciment		
<b>Textura:</b> Argil·losorrenca	<b>Consistència:</b> Solta		
<b>Composició Geològica:</b>			
<b>Composició Orgànica:</b>			
<b>Composició Artificial:</b>			
<b>Color:</b> Marró fosc	<b>Cota Superior:</b> 2,60 (en metres)	<b>Cota Inferior:</b> 2,29 (en metres)	
<b>Relacions Físiques:</b> És cobert per: 276 Farceix a: 281			
<b>Fase Cronològica:</b> Món romà baiximperial (III-VII)		<b>Datació:</b>	
<b>Interpretació:</b> Farciment del retall UE281.			

<b>Nom Jaciment/Codi: C/ ARGENTERIA 65, MIRALLERS 12. CODI 045/10</b>			<b>U.E.: 283</b>
<b>Tipus d'U.E.:</b> Estructura negativa/retall	<b>Definició:</b> Fossa		
<b>Cota Superior:</b> 2,60 (en metres)	<b>Cota Inferior:</b> 2,47 (en metres)		
<b>Relacions Físiques:</b> Talla a: 277 És farcit per: 284-285			
<b>Fase Cronològica:</b> Món romà baiximperial (III-VII)		<b>Datació:</b>	
<b>Interpretació:</b> Fossa d'enterrament UF2.			

<b>Nom Jaciment/Codi: C/ ARGENTERIA 65, MIRALLERS 12. CODI 045/10</b>			<b>U.E.: 284</b>
<b>Tipus d'U.E.:</b> Estrat/nivell	<b>Definició:</b> Farciment		
<b>Textura:</b> Argil·losorrenca	<b>Consistència:</b> Solta		
<b>Composició Geològica:</b>			
<b>Composició Orgànica:</b>			
<b>Composició Artificial:</b>			
<b>Color:</b> Marró fosc	<b>Cota Superior:</b> 2,60 (en metres)	<b>Cota Inferior:</b> 2,47 (en metres)	
<b>Relacions Físiques:</b> Cobreix a: 285 És cobert per: 276 Farceix a: 283			
<b>Fase Cronològica:</b> Món romà baiximperial (III-VII)		<b>Datació:</b>	
<b>Interpretació:</b> Farciment de la fossa d'enterrament UF2			

<b>Nom Jaciment/Codi:</b> C/ ARGENTERIA 65, MIRALLERS 12. CODI 045/10		<b>U.E.:</b> 285	
<b>Tipus d'U.E.:</b> Estructura positiva		<b>Definició:</b> Inhumació	
<b>Composició Geològica:</b>			
<b>Composició Orgànica:</b>			
<b>Composició Artificial:</b>			
<b>Color:</b>	<b>Cota Superior:</b> 2,63 (en metres)	<b>Cota Inferior:</b> 2,53 (en metres)	
<b>Amplada:</b> 0,17 (en metres)	<b>Longitud:</b> 0,65 (en metres)		
<b>Relacions Físiques:</b> És cobert per: 284 Farceix a: 283			
<b>Fase Cronològica:</b> Món romà baiximperial (III-VII)		<b>Datació:</b>	
<b>Interpretació:</b> Inhumació individu infantil fossa enterrament simple UF2. Pren orientació est-oest. Veure fitxa UF2-285			

<b>Nom Jaciment/Codi:</b> C/ ARGENTERIA 65, MIRALLERS 12. CODI 045/10		<b>U.E.:</b> 286	
<b>Tipus d'U.E.:</b> Estructura negativa/retall		<b>Definició:</b> Fossa	
<b>Cota Superior:</b> 2,56 (en metres)	<b>Cota Inferior:</b> 2,45 (en metres)		
<b>Relacions Físiques:</b> Talla a: 277 És farcit per: 287-288			
<b>Fase Cronològica:</b> Món romà baiximperial (III-VII)		<b>Datació:</b>	
<b>Interpretació:</b> Fossa d'enterrament simple UF3.			

<b>Nom Jaciment/Codi:</b> C/ ARGENTERIA 65, MIRALLERS 12. CODI 045/10		<b>U.E.:</b> 287	
<b>Tipus d'U.E.:</b> Estrat/nivell		<b>Definició:</b> Farciment	
<b>Textura:</b>		<b>Consistència:</b>	
<b>Composició Geològica:</b>			
<b>Composició Orgànica:</b>			
<b>Composició Artificial:</b>			
<b>Color:</b> Marró fosc	<b>Cota Superior:</b> 2,56 (en metres)	<b>Cota Inferior:</b> 2,45 (en metres)	
<b>Relacions Físiques:</b> Cobreix a: 288 És cobert per: 276 Farceix a: 286			
<b>Fase Cronològica:</b> Món romà altimperial (I-III)		<b>Datació:</b>	
<b>Interpretació:</b> Farciment fossa d'enterrament UF3.			

<b>Nom Jaciment/Codi:</b> C/ ARGENTERIA 65, MIRALLERS 12. CODI 045/10		<b>U.E.:</b> 288	
<b>Tipus d'U.E.:</b> Estructura positiva		<b>Definició:</b> Inhumació	
<b>Composició Geològica:</b>			
<b>Composició Orgànica:</b>			
<b>Composició Artificial:</b>			
<b>Color:</b>	<b>Cota Superior:</b>	2,55 (en metres)	<b>Cota Inferior:</b> 2,51 (en metres)
<b>Amplada:</b> 0,10 (en metres)		<b>Longitud:</b> 0,54 (en metres)	
<b>Relacions Físiques:</b> És cobert per: 287 Farceix a: 286			
<b>Fase Cronològica:</b> Món romà altimperial (I-III)		<b>Datació:</b>	
<b>Interpretació:</b> Inhumació individu infantil fossa enterrament simple UF3. Pren orientació est-oest. Veure fitxa UF3-288			

<b>Nom Jaciment/Codi:</b> C/ ARGENTERIA 65, MIRALLERS 12. CODI 045/10		<b>U.E.:</b> 289	
<b>Tipus d'U.E.:</b> Estrat/nivell		<b>Definició:</b> Anivellament	
<b>Textura:</b> Sorrenca		<b>Consistència:</b> Solta	
<b>Composició Geològica:</b>			
<b>Composició Orgànica:</b>			
<b>Composició Artificial:</b>			
<b>Color:</b> Marró fosc	<b>Cota Superior:</b>	3,32 (en metres)	<b>Cota Inferior:</b> 3,22 (en metres)
<b>Relacions Físiques:</b> Cobreix a: 290 És cobert per: 253 És lliura a: 251			
<b>Fase Cronològica:</b> Alt medieval (VIII-XII)		<b>Datació:</b>	
<b>Interpretació:</b> Estrat usat per anivellar el terreny.			

<b>Nom Jaciment/Codi: C/ ARGENTERIA 65, MIRALLERS 12. CODI 045/10</b>			<b>U.E.: 290</b>
<b>Tipus d'U.E.:</b> Estrat/nivell	<b>Definició:</b> Anivellament		
<b>Textura:</b> Argil·losorrenca	<b>Consistència:</b> Solta		
<b>Composició Geològica:</b>			
<b>Composició Orgànica:</b>			
<b>Composició Artificial:</b>			
<b>Color:</b> Marró fosc	<b>Cota Superior:</b> 3,22 (en metres)	<b>Cota Inferior:</b> 3,08 (en metres)	
<b>Relacions Físiques:</b> Cobreix a: 291 És cobert per: 289 És lliura a: 251			
<b>Fase Cronològica:</b> Alt medieval (VIII-XII)		<b>Datació:</b>	
<b>Interpretació:</b> Estrat usat per anivellar el terreny.			

<b>Nom Jaciment/Codi: C/ ARGENTERIA 65, MIRALLERS 12. CODI 045/10</b>			<b>U.E.: 291</b>
<b>Tipus d'U.E.:</b> Estrat/nivell	<b>Definició:</b> Anivellament		
<b>Textura:</b> Argilosa	<b>Consistència:</b> Compacta		
<b>Composició Geològica:</b>			
<b>Composició Orgànica:</b>			
<b>Composició Artificial:</b>			
<b>Color:</b> Marró clar	<b>Cota Superior:</b> 3,08 (en metres)	<b>Cota Inferior:</b> 0,00 (en metres)	
<b>Relacions Físiques:</b> És igual a: 184-276 És cobert per: 290 És tallat per: 250			
<b>Fase Cronològica:</b> Món romà baiximperial (III-VII)		<b>Datació:</b>	
<b>Interpretació:</b> Estrat usat per anivellar el terreny.			



<b>Nom Jaciment/Codi: C/ ARGENTERIA 65, MIRALLERS 12. CODI 045/10</b>			<b>U.E.: 292</b>
<b>Tipus d'U.E.:</b> Estrat/nivell	<b>Definició:</b> Anivellament		
<b>Textura:</b> Sorrenca	<b>Consistència:</b> Solta		
<b>Composició Geològica:</b>			
<b>Composició Orgànica:</b>			
<b>Composició Artificial:</b>			
<b>Color:</b> Gris fosc	<b>Cota Superior:</b> 3,48 (en metres)	<b>Cota Inferior:</b> 3,35 (en metres)	
<b>Relacions Físiques:</b> Cobreix a: 293-294 És cobert per: 185 És tallat per: 200 És lliura a: 180			
<b>Fase Cronològica:</b> Baix medieval (XIII-XV)		<b>Datació:</b> 2 <sup>a</sup> meitat s. XIII	
<b>Interpretació:</b> Estrat usat per anivellar el terreny en el moment de construir el mur UE201.			

<b>Nom Jaciment/Codi: C/ ARGENTERIA 65, MIRALLERS 12. CODI 045/10</b>			<b>U.E.: 293</b>
<b>Tipus d'U.E.:</b> Estrat/nivell	<b>Definició:</b> Nivell d'ús		
<b>Textura:</b> Altres	<b>Consistència:</b> Compacta		
<b>Composició Geològica:</b>			
<b>Composició Orgànica:</b>			
<b>Composició Artificial:</b>			
<b>Color:</b> Blanc	<b>Cota Superior:</b> 3,32 (en metres)	<b>Cota Inferior:</b> 3,29 (en metres)	
<b>Relacions Físiques:</b> Cobreix a: 295 És cobert per: 292 És tallat per: 296 És lliura a: 180			
<b>Fase Cronològica:</b> Alt medieval (VIII-XII)		<b>Datació:</b> Anterior s. XIII	
<b>Interpretació:</b> Nivell de circulació elaborat per capetes de calç compactada. Associat a l'estructura UE180.			

<b>Nom Jaciment/Codi: C/ ARGENTERIA 65, MIRALLERS 12. CODI 045/10</b>			<b>U.E.: 294</b>
<b>Tipus d'U.E.:</b> Estrat/nivell	<b>Definició:</b> Farciment		
<b>Textura:</b> Sorrenca	<b>Consistència:</b> Solta		
<b>Composició Geològica:</b>			
<b>Composició Orgànica:</b>			
<b>Composició Artificial:</b>			
<b>Color:</b> Marró clar	<b>Cota Superior:</b> 3,58 (en metres)	<b>Cota Inferior:</b> 3,15 (en metres)	
<b>Relacions Físiques:</b> És cobert per: 292 Farceix a: 296			
<b>Fase Cronològica:</b> Baix medieval (XIII-XV)		<b>Datació:</b>	
<b>Interpretació:</b> Farciment retall indeterminat UE296.			

<b>Nom Jaciment/Codi: C/ ARGENTERIA 65, MIRALLERS 12. CODI 045/10</b>			<b>U.E.: 295</b>
<b>Tipus d'U.E.:</b> Estrat/nivell	<b>Definició:</b> Anivellament		
<b>Textura:</b> Argilosa	<b>Consistència:</b> Compacta		
<b>Composició Geològica:</b>			
<b>Composició Orgànica:</b>			
<b>Composició Artificial:</b>			
<b>Color:</b> Gris fosc	<b>Cota Superior:</b> 3,30 (en metres)	<b>Cota Inferior:</b> 3,08 (en metres)	
<b>Relacions Físiques:</b> Cobreix a: 184 És cobert per: 293 És lliura a: 180			
<b>Fase Cronològica:</b> Món romà baiximperial (III-VII)		<b>Datació:</b>	
<b>Interpretació:</b> Estrat usat per anivellar el terreny a per a la construcció del nivell de circulació UE293.			

<b>Nom Jaciment/Codi: C/ ARGENTERIA 65, MIRALLERS 12. CODI 045/10</b>			<b>U.E.: 296</b>
<b>Tipus d'U.E.:</b> Estructura negativa/retall	<b>Definició:</b> Retall indeterminat		
<b>Cota Superior:</b> 3,58 (en metres)	<b>Cota Inferior:</b> 3,15 (en metres)		
<b>Relacions Físiques:</b> Talla a: 293 És farcit per: 294			
<b>Fase Cronològica:</b> Baix medieval (XIII-XV)		<b>Datació:</b>	
<b>Interpretació:</b> Retall indetminat.			

<b>Nom Jaciment/Codi: C/ ARGENTERIA 65, MIRALLERS 12. CODI 045/10</b>		<b>U.E.: 297</b>
<b>Tipus d'U.E.:</b> Estructura negativa/retall	<b>Definició:</b> Rasa de fonamentació	
<b>Cota Superior:</b> 4,29 (en metres)	<b>Cota Inferior:</b> 4,26 (en metres)	
<b>Relacions Físiques:</b>		
<b>Fase Cronològica:</b> Època contemporània (XIX-XXI)	<b>Datació:</b> s. XIX	
<b>Interpretació:</b> Rasa del dipòsit UE298.		

<b>Nom Jaciment/Codi: C/ ARGENTERIA 65, MIRALLERS 12. CODI 045/10</b>		<b>U.E.: 298</b>
<b>Tipus d'U.E.:</b> Estructura positiva	<b>Definició:</b> Dipòsit	
<b>Composició Geològica:</b>		
<b>Composició Orgànica:</b>		
<b>Composició Artificial:</b>		
<b>Color:</b> Blanc	<b>Cota Superior:</b> 4,38 (en metres)	<b>Cota Inferior:</b> 4,26 (en metres)
<b>Amplada:</b> 0,87 (en metres)	<b>Longitud:</b> 1,44 (en metres)	
<b>Relacions Físiques:</b> És cobert per: 101		
<b>Fase Cronològica:</b> Època contemporània (XIX-XXI)	<b>Datació:</b> s. XIX	
<b>Interpretació:</b> Dipòsit construït amb pedres i maons lligat tot amb morter de calç blanca. Pren orientació est-oest.		

<b>Nom Jaciment/Codi: C/ ARGENTERIA 65, MIRALLERS 12. CODI 045/10</b>		<b>U.E.: 299</b>
<b>Tipus d'U.E.:</b> Estructura negativa/retall	<b>Definició:</b> Rasa de fonamentació	
<b>Cota Superior:</b> 4,26 (en metres)	<b>Cota Inferior:</b> 0,00 (en metres)	
<b>Relacions Físiques:</b>		
<b>Fase Cronològica:</b> Època contemporània (XIX-XXI)	<b>Datació:</b> s. XIX	
<b>Interpretació:</b> Rasa del dipòsit UE300.		

<b>Nom Jaciment/Codi:</b> C/ ARGENTERIA 65, MIRALLERS 12. CODI 045/10		<b>U.E.:</b> 300
<b>Tipus d'U.E.:</b> Estructura positiva	<b>Definició:</b> Dipòsit	
<b>Composició Geològica:</b>		
<b>Composició Orgànica:</b>		
<b>Composició Artificial:</b>		
<b>Color:</b> Blanc	<b>Cota Superior:</b> 4,26 (en metres)	<b>Cota Inferior:</b> 0,00 (en metres)
<b>Amplada:</b> 1,07 (en metres)	<b>Longitud:</b> 1,47 (en metres)	
<b>Relacions Físiques:</b> És cobert per: 101		
<b>Fase Cronològica:</b> Època contemporània (XIX-XXI)		<b>Datació:</b> s. XIX
<b>Interpretació:</b> Dipòsit construït amb maons i morter de calç blanca. Pren orientació est-oest.		

<b>Nom Jaciment/Codi:</b> C/ ARGENTERIA 65, MIRALLERS 12. CODI 045/10		<b>U.E.:</b> 301
<b>Tipus d'U.E.:</b> Estructura negativa/retall	<b>Definició:</b> Rasa de fonamentació	
<b>Cota Superior:</b> 0,00 (en metres)	<b>Cota Inferior:</b> 0,00 (en metres)	
<b>Relacions Físiques:</b>		
<b>Fase Cronològica:</b> Època contemporània (XIX-XXI)		<b>Datació:</b> s. XIX
<b>Interpretació:</b> Rasa de la claveguera UE302.		

<b>Nom Jaciment/Codi:</b> C/ ARGENTERIA 65, MIRALLERS 12. CODI 045/10		<b>U.E.:</b> 302
<b>Tipus d'U.E.:</b> Estructura positiva	<b>Definició:</b> Claveguera	
<b>Composició Geològica:</b>		
<b>Composició Orgànica:</b>		
<b>Composició Artificial:</b>		
<b>Color:</b> Blanc	<b>Cota Superior:</b> 4,34 (en metres)	<b>Cota Inferior:</b> 3,97 (en metres)
<b>Amplada:</b> 0,79 (en metres)	<b>Longitud:</b> 2,17 (en metres)	
<b>Relacions Físiques:</b> És cobert per: 101		
<b>Fase Cronològica:</b> Època contemporània (XIX-XXI)		<b>Datació:</b> s. XIX
<b>Interpretació:</b> Claveguera feta amb maons i pedres lligat tot amb morter de calç blanca i coberta amb lloses treballades.		

<b>Nom Jaciment/Codi: C/ ARGENTERIA 65, MIRALLERS 12. CODI 045/10</b>		<b>U.E.: 303</b>
<b>Tipus d'U.E.:</b> Estructura negativa/retall	<b>Definició:</b> Rasa de fonamentació	
<b>Cota Superior:</b> 0,00 (en metres)	<b>Cota Inferior:</b> 0,00 (en metres)	
<b>Relacions Físiques:</b>		
<b>Fase Cronològica:</b> Època contemporània (XIX-XXI)	<b>Datació:</b> s. XIX	
<b>Interpretació:</b> Rasa de fonamentació muret UE304.		

<b>Nom Jaciment/Codi: C/ ARGENTERIA 65, MIRALLERS 12. CODI 045/10</b>		<b>U.E.: 304</b>
<b>Tipus d'U.E.:</b> Estructura positiva	<b>Definició:</b> Envà	
<b>Composició Geològica:</b>		
<b>Composició Orgànica:</b>		
<b>Composició Artificial:</b>		
<b>Color:</b> Blanc	<b>Cota Superior:</b> 3,91 (en metres)	<b>Cota Inferior:</b> 3,71 (en metres)
<b>Amplada:</b> 0,38 (en metres)	<b>Longitud:</b> 0,55 (en metres)	
<b>Relacions Físiques:</b> És cobert per: 101		
<b>Fase Cronològica:</b> Època contemporània (XIX-XXI)	<b>Datació:</b> s. XIX	
<b>Interpretació:</b> Restes d'un envà fet amb pedres, maons i moretr de calç blanca. Presenta orientació nord-sud. Formaria part de les divisions internes de la finca del segle XIX.		

<b>Nom Jaciment/Codi: C/ ARGENTERIA 65, MIRALLERS 12. CODI 045/10</b>		<b>U.E.: 305</b>
<b>Tipus d'U.E.:</b> Estructura negativa/retall	<b>Definició:</b> Rasa de fonamentació	
<b>Cota Superior:</b> 0,00 (en metres)	<b>Cota Inferior:</b> 0,00 (en metres)	
<b>Relacions Físiques:</b>		
<b>Fase Cronològica:</b> Època moderna (XVI-XVIII)	<b>Datació:</b>	
<b>Interpretació:</b> Rasa de fonamentació mur UE306.		

<b>Nom Jaciment/Codi:</b> C/ ARGENTERIA 65, MIRALLERS 12. CODI 045/10		<b>U.E.:</b> 306	
<b>Tipus d'U.E.:</b> Estructura positiva		<b>Definició:</b> Mur	
<b>Composició Geològica:</b>			
<b>Composició Orgànica:</b>			
<b>Composició Artificial:</b>			
<b>Color:</b> Taronja	<b>Cota Superior:</b> 4,17 (en metres)	<b>Cota Inferior:</b> 3,75 (en metres)	
<b>Amplada:</b> 0,53 (en metres)	<b>Longitud:</b> 0,65 (en metres)		
<b>Relacions Físiques:</b> És cobert per: 101 És lliura a: 308			
<b>Fase Cronològica:</b> Època moderna (XVI-XVIII)		<b>Datació:</b>	
<b>Interpretació:</b> Mur fet amb pedres més o menys regulars i algun maó lligat tot amb morter de calç i sorres. Pren orientació nord-sud.			

<b>Nom Jaciment/Codi:</b> C/ ARGENTERIA 65, MIRALLERS 12. CODI 045/10		<b>U.E.:</b> 307	
<b>Tipus d'U.E.:</b> Estructura negativa/retall		<b>Definició:</b> Rasa de fonamentació	
<b>Cota Superior:</b> 0,00 (en metres)	<b>Cota Inferior:</b> 0,00 (en metres)		
<b>Relacions Físiques:</b>			
<b>Fase Cronològica:</b> Època moderna (XVI-XVIII)		<b>Datació:</b>	
<b>Interpretació:</b> Rasa de fonamentació estructura UE308.			

<b>Nom Jaciment/Codi:</b> C/ ARGENTERIA 65, MIRALLERS 12. CODI 045/10		<b>U.E.:</b> 308	
<b>Tipus d'U.E.:</b> Estructura positiva		<b>Definició:</b> Pou	
<b>Composició Geològica:</b>			
<b>Composició Orgànica:</b>			
<b>Composició Artificial:</b>			
<b>Color:</b> Taronja	<b>Cota Superior:</b> 4,11 (en metres)	<b>Cota Inferior:</b> 3,76 (en metres)	
<b>Amplada:</b> 0,85 (en metres)	<b>Longitud:</b> 1,16 (en metres)		
<b>Relacions Físiques:</b> És cobert per: 101 Se li lliura: 306-312			
<b>Fase Cronològica:</b> Època moderna (XVI-XVIII)		<b>Datació:</b>	
<b>Interpretació:</b> Possible pou. Presenta originàriament planta circular amb una posterior reparació amb maons que li dona a l'estructura una forma quadrangular. Interior arrebossat.			

<b>Nom Jaciment/Codi:</b> C/ ARGENTERIA 65, MIRALLERS 12. CODI 045/10			<b>U.E.:</b> 309
<b>Tipus d'U.E.:</b> Estrat/nivell	<b>Definició:</b> Anivellament		
<b>Textura:</b> Sorrenca	<b>Consistència:</b> Solta		
<b>Composició Geològica:</b>			
<b>Composició Orgànica:</b>			
<b>Composició Artificial:</b>			
<b>Color:</b> Marró fosc	<b>Cota Superior:</b> 3,49 (en metres)	<b>Cota Inferior:</b> 3,09 (en metres)	
<b>Relacions Físiques:</b> És lliura a: 311			
<b>Fase Cronològica:</b> Època moderna (XVI-XVIII)		<b>Datació:</b> Finals s. XVII	
<b>Interpretació:</b> Estrat usat per anivellar el terreny.			

<b>Nom Jaciment/Codi:</b> C/ ARGENTERIA 65, MIRALLERS 12. CODI 045/10			<b>U.E.:</b> 310
<b>Tipus d'U.E.:</b> Estructura negativa/retall	<b>Definició:</b> Rasa de fonamentació		
<b>Cota Superior:</b> 0,00 (en metres)	<b>Cota Inferior:</b> 0,00 (en metres)		
<b>Relacions Físiques:</b>			
<b>Fase Cronològica:</b> Baix medieval (XIII-XV)		<b>Datació:</b> 2ª meitat s. XIII	
<b>Interpretació:</b> Rasa de fonamentació mur de façana finca Mirallers.			

<b>Nom Jaciment/Codi:</b> C/ ARGENTERIA 65, MIRALLERS 12. CODI 045/10			<b>U.E.:</b> 311
<b>Tipus d'U.E.:</b> Estructura positiva	<b>Definició:</b> Mur		
<b>Composició Geològica:</b>			
<b>Composició Orgànica:</b>			
<b>Composició Artificial:</b>			
<b>Color:</b> Beige	<b>Cota Superior:</b> 4,25 (en metres)	<b>Cota Inferior:</b> 3,25 (en metres)	
<b>Amplada:</b> 0,00 (en metres)	<b>Longitud:</b> 0,00 (en metres)		
<b>Relacions Físiques:</b> Se li lliura: 309-312-313 És solidària amb: 126			
<b>Fase Cronològica:</b> Baix medieval (XIII-XV)		<b>Datació:</b> 2ª meitat s. XIII	
<b>Interpretació:</b> Mur de façana de la finca Mirallers 12 fet amb pedres regulars lligades amb morter graves. Pren orientació est-oest.			

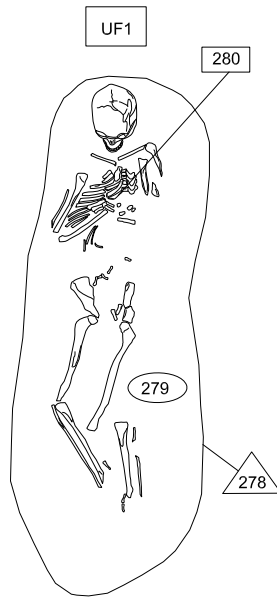
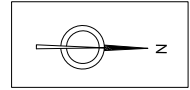
<b>Nom Jaciment/Codi: C/ ARGENTERIA 65, MIRALLERS 12. CODI 045/10</b>		<b>U.E.: 312</b>	
<b>Tipus d'U.E.:</b> Estructura positiva		<b>Definició:</b> Paviment	
<b>Composició Geològica:</b>			
<b>Composició Orgànica:</b>			
<b>Composició Artificial:</b>			
<b>Color:</b> Marró fosc	<b>Cota Superior:</b>	3,95 (en metres)	<b>Cota Inferior:</b> 0,00 (en metres)
<b>Amplada:</b> 0,00 (en metres)		<b>Longitud:</b> 0,00 (en metres)	
<b>Relacions Físiques:</b>			
Cobreix a: 313			
És cobert per: 101			
És lliura a: 308-311			
<b>Fase Cronològica:</b> Època moderna (XVI-XVIII)		<b>Datació:</b>	
<b>Interpretació:</b> Paviment de maons de 30x15 cm relacionat amb l'estructura UE308.			

<b>Nom Jaciment/Codi: C/ ARGENTERIA 65, MIRALLERS 12. CODI 045/10</b>		<b>U.E.: 313</b>	
<b>Tipus d'U.E.:</b> Estrat/nivell		<b>Definició:</b> Anivellament	
<b>Textura:</b> Sorrenca		<b>Consistència:</b> Solta	
<b>Composició Geològica:</b>			
<b>Composició Orgànica:</b>			
<b>Composició Artificial:</b>			
<b>Color:</b> Marró clar	<b>Cota Superior:</b>	3,90 (en metres)	<b>Cota Inferior:</b> 3,44 (en metres)
<b>Relacions Físiques:</b>			
És cobert per: 312			
És lliura a: 311			
<b>Fase Cronològica:</b> Època moderna (XVI-XVIII)		<b>Datació:</b>	
<b>Interpretació:</b> Sorres de platja usades per anivellar el terreny.			



## **ANNEX 2. FITXES UNITATS FUNERÀRIES**

<b>UNITAT FUNERÀRIA</b>	<b>1</b> 045/10	Cronologia	Segles III-VII	Pou ascensor Argenteria
Tipus d'enterrament	Inhumació primària en fossa simple.			
Orientació	Sud-oest nord-est			
Fossa	UE 278 Fossa de planta ovalada i fons pla excavada a un paquet d'argiles compactes UE277.			
Base	-			
Coberta	-			
Farciment	UE 279 Sorres amb argiles compactes de tonalitat verdosa, amb fragments de ceràmica molt rodada .			
Inhumació	UE 280 Individu infantil, en connexió anatòmica, disposat en decúbit supí lleugerament basculat cap a la dreta. Presenta el crani esclafat, les extremitats superiors creuades sobre el pit i les inferiors en posició lateral dreta. Cal destacar que l'esquelet es troba molt malmès i els ossos molt deteriorats, també li manquen les falanges tant de les mans com dels peus i la part inferior de la columna.			
Materials	Africana de cuina.			
Observacions	L'estat de conservació de les restes força dolent, els ossos es trobaven en molt mal estat de conservació. Fou excavada íntegrament.			



0 0.5m  
Escala 1/15



INTERVENCIÓ ARQUEOLÒGICA:

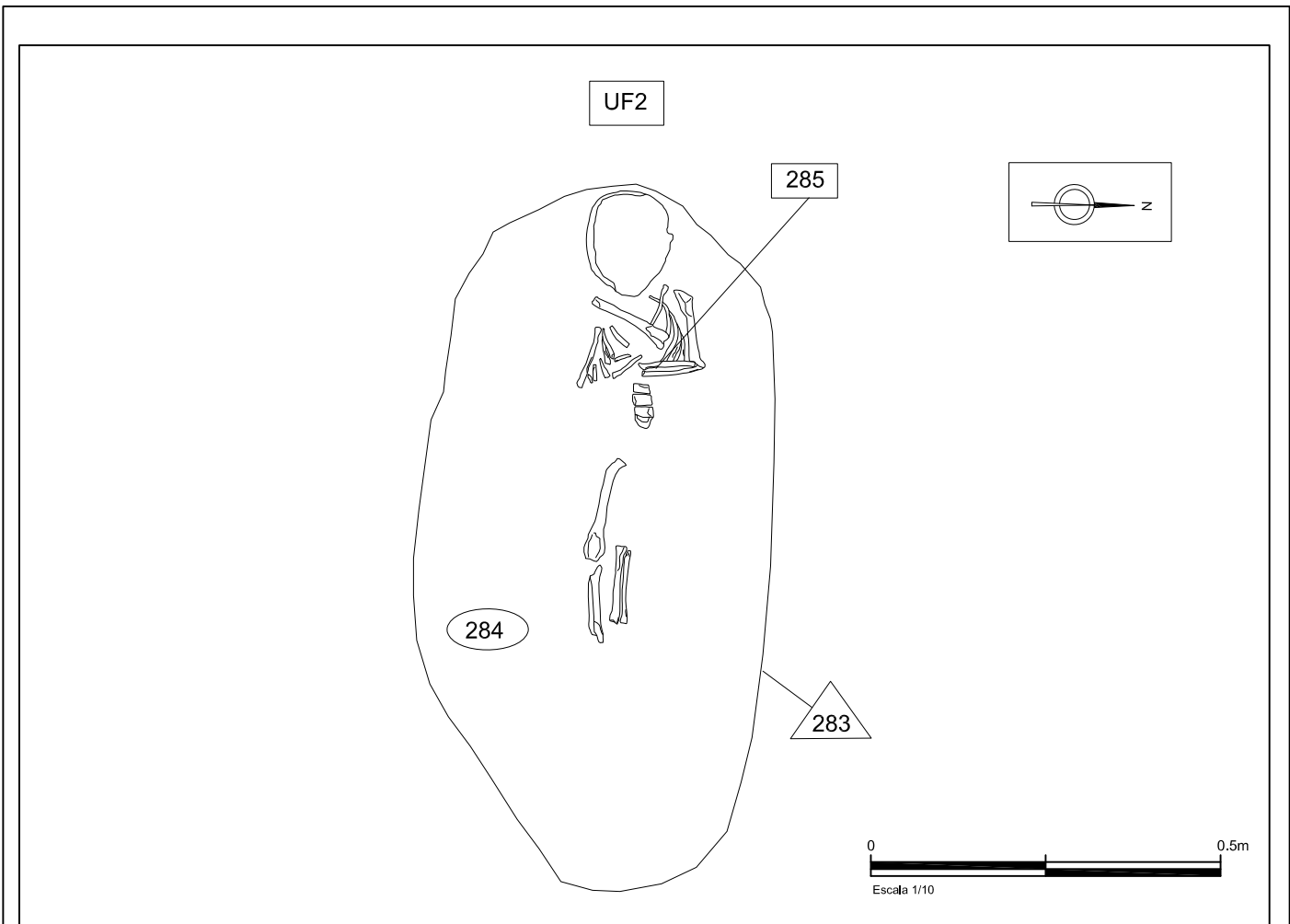
Carrer Argenteria 65, Mirallers 12 (Ciutat Vella, Barcelona)  
Codl 045/10

UNITAT FUNERÀRIA:

UF 1-280-045/10



<b>UNITAT FUNERÀRIA</b>	<b>2</b> 045/10	Cronologia	Segles III-VII	Pou ascensor Argenteria
Tipus d'enterrament	Inhumació primària en fossa simple.			
Orientació	Sud-oest nord-est			
Fossa	UE 283 Fossa de planta ovalada i fons pla excavada a un paquet d'argiles compactes UE277.			
Base	-			
Coberta	-			
Farciment	UE 284 Sorres amb argiles compactes de tonalitat verdosa, amb fragments de ceràmica molt rodada.			
Inhumació	UE 285 Individu infantil en connexió anatòmica, disposat en decúbit supí lleugerament basculat cap a la dreta. Li manca part del crani, extremitats superiors situades a sobre de l'estèrnium i extremitats inferiors en posició lateral dreta. Les costelles i vèrtebres es troben força arrasades, li falta part de la pelvis i el fèmur esquerre no es troba en connexió. No s'han pogut documentar les mans i ni els peus.			
Materials	Africana de cuina.			
Observacions	L'estat de conservació de les restes força dolent, els ossos es trobaven en molt mal estat de conservació. Fou excavada íntegrament.			



INTERVENCIÓ ARQUEOLÒGICA:

Carrer Argenteria 65, Mirallers 12 (Ciutat Vella, Barcelona)  
Codl 045/10

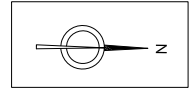
UNITAT FUNERÀRIA:

UF 2-285-045/10

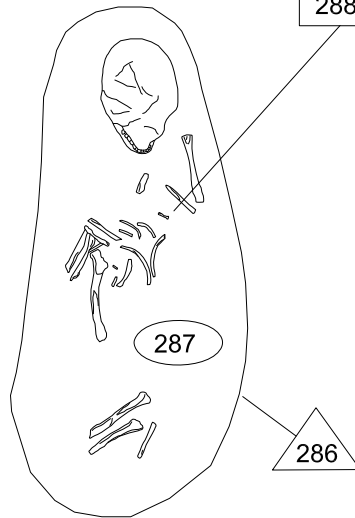


<b>UNITAT FUNERÀRIA</b>	<b>3</b> 045/10	Cronologia	Segles III-VII	Pou ascensor Argenteria
Tipus d'enterrament	Inhumació primària en fossa simple.			
Orientació	Sud-oest nord-est			
Fossa	UE 286 Fossa de planta ovalada i fons pla excavada a un paquet d'argiles compactes UE277.			
Base	-			
Coberta	-			
Farciment	UE 287 Sorres amb argiles compactes de tonalitat verdosa, amb fragments de ceràmica molt rodada.			
Inhumació	UE 288 Individu infantil en connexió anatòmica, disposat en decúbit supí. Li manca part del crani, l'extremitat superior esquerra es troba situada sobre el pit, la dreta li falta, la majoria de les costelles i vèrtebres tampoc s'han conservat i també li manca el fèmur esquerre. Les tíbies i peronés han basculat fins a la part inferior de la fossa.			
Materials	Àmfora africana, africana de cuina.			
Observacions	L'estat de conservació de les restes força dolent, els ossos es trobaven en molt mal estat de conservació fins el punt de desintegrar-se en el moment de la seva excavació.. Fou excavada íntegrament.			

UF3

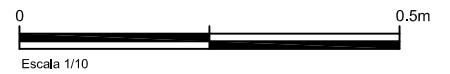


288



287

286



INTERVENCIÓ ARQUEOLÒGICA:

Carrer Argenteria 65, Mirallers 12 (Ciutat Vella, Barcelona)  
Codl 045/10

UNITAT FUNERÀRIA:

UF 3-288-045/10



### **ANNEX 3. INVENTARI DE MATERIAL**



## ARGENTERIA 65-MIRALLERS 12 (045/10) (BARCELONA)

### INVENTARI DE MATERIAL ARQUEOLÒGIC.

U.E.	Núm.	Frag.	Class.	Def. Fragm.	Tipo.	Tècnica	Pasta	Decoració		Acabats		Cronologia	Observacions
								Int.	Ext.	Int.	Ext.		
101		1	14003	SF	FIN	TO	AO			VI			Vidrat marró.
101		1	14003	VO	FIN	TO	AO			VI	VI		Vidrat verd extern, blanc intern.
101		1	14006	NA	FIN	TO	AR				VI		Vidrat verd.
101		1	14006	SF	FIN	TO	AR				VI		Vidrat verd.
101		1	14104	PE	PAT	TO	AO	PI		VI	VI		
101		1	14128	VO	ESC	TO	AO	PI		VI	VI		
101		1	14128	SF	ESC	TO	AO	PI		VI	VI		
102		3	14002	SF	FIN	TO	AO						
102		1	14002	SF	OLL	TO	GO						
102		2	14003	SF	FIN	TO	AO			VI			Vidrat melat.



## ARGENTERIA 65-MIRALLERS 12 (045/10) (BARCELONA)

### INVENTARI DE MATERIAL ARQUEOLÒGIC.

U.E.	Núm.	Frag.	Class.	Def. Fragm.	Tipo.	Tècnica	Pasta	Decoració		Acabats		Cronologia	Observacions
								Int.	Ext.	Int.	Ext.		
107		2	14002	SF	FIN	TO	GO						
107		5	14002	SF	FIN	TO	GM						
107		1	14002	FO	FIN	TO	GM						
107		1	14002	FO	OLL	TO	GM						
107		5	14005	SF	FIN	TO	GR						
107		1	14005	VO	CSS	TO	GR						
107		1	20002	PS	CLA								
117		2	14002	SF	FIN	TO	AO						
117		1	14002	PE	FIN	TO	AO						
117		1	14002	SF	FIN	TO	AO				ES		Foradat. Colador?

## ARGENTERIA 65-MIRALLERS 12 (045/10) (BARCELONA)

### INVENTARI DE MATERIAL ARQUEOLÒGIC.

U.E.	Núm.	Frag.	Class.	Def. Fragm.	Típo.	Tècnica	Pasta	Decoració		Acabats		Cronologia	Observacions
								Int.	Ext.	Int.	Ext.		
117		1	14002	SF	FIN	TO	GM						
117		1	14002	VO	OLL	TO	GM						
117		1	14005	VO	FIN	TO	AR						
117		3	14005	SF	FIN	TO	AR						
117		2	14005	SF	FIN	TO	GR						
118		1	13106	SF	FIN	MO	AO			VE	VE		
118		2	14002	SF	FN	TO	AO						
118		1	14003	SF	FIN	TO	AO			VI	VI		Vidrat verd.
118		1	14005	FO	OLL	TO	GM						
118		1	14005	VO	CSS	TO	GR						

## ARGENTERIA 65-MIRALLERS 12 (045/10) (BARCELONA)

### INVENTARI DE MATERIAL ARQUEOLÒGIC.

U.E.	Núm.	Frag.	Class.	Def.		Decoració				Acabats		Cronologia	Observacions
				Fragm.	Tipo.	Tècnica	Pasta	Int.	Ext.	Int.	Ext.		
119		1	20001	PS	MON								
127		1	50029				AO						
127		1	60050										Metacarp.
127		3	60051										
141		6	14002	SF	FIN	TO	GO						
156		2	14002	SF	FIN	TO	GM						
156		1	14005	SF	FIN	TO	GR						
156		1	20002	PS	CLA								
170		2	14002	VO	COS	TO	AO		PE				Cossi bugader.
170		1	14003	VO	PAT	TO	AO		VI				Vidrat melat.

## ARGENTERIA 65-MIRALLERS 12 (045/10) (BARCELONA)

### INVENTARI DE MATERIAL ARQUEOLÒGIC.

U.E.	Núm.	Frag.	Class.	Def.		Decoració				Acabats		Cronologia	Observacions
				Fragm.	Tipo.	Tècnica	Pasta	Int.	Ext.	Int.	Ext.		
170		1	14003	VO	GER	TO	AO			VI			Vidrat melat.
170		1	14003	VO	OLL	TO	GO			VI			Vidrat verd.
170		1	14005	VO	OLL	TO	GR						
170		2	14128	VO	ESC	TO	AO	PI		VI	VI		
170		1	14300	FO	PAT	TO	AO			VI			
170		1	14300	SF	GET	TO	AO				VI		
175		1	13106	VO	COP	MO	AO			VE	VE		
175		1	13111	VO	FIN	TO	AO			VE	VE		
175		1	13258	FO	FIN	TO	AO			VE			
175		7	14002	SF	FIN	TO	GM						

## ARGENTERIA 65-MIRALLERS 12 (045/10) (BARCELONA)

### INVENTARI DE MATERIAL ARQUEOLÒGIC.

U.E.	Núm.	Frag.	Class.	Def. Fragm.	Típo.	Tècnica	Pasta	Decoració		Acabats		Cronologia	Observacions
								Int.	Ext.	Int.	Ext.		
175		1	14002	VO	CSS	TO	GM						
175		2	14002	SF	FIN	TO	GM		IN				
175		6	14002	SF	FIN	TO	GO						
175		8	14002	SF	FIN	TO	AO						
175		1	14002	PE	FIN	TO	AO						
175		1	14002	VO	OLL	TO	AO						
175		1	14002	NA	GER	TO	AO						
175		1	14002	VO	GET	TO	AO						
175		1	14002	BR	FIN	TO	AM						
175		2	14002	VO	FIN	TO	GO						

## ARGENTERIA 65-MIRALLERS 12 (045/10) (BARCELONA)

### INVENTARI DE MATERIAL ARQUEOLÒGIC.

U.E.	Núm.	Frag.	Class.	Def.		Decoració				Acabats		Cronologia	Observacions	
				Fragm.	Tipo.	Tècnica	Pasta	Int.	Ext.	Int.	Ext.			
175		8	14005	SF	FIN	TO	GR							
175		1	14005	SF	FIN	TO	AR							
175		2	14005	VO	CSS	TO	GR							
175		1	20001	PS	FBI									
175		3	20002	PS	CLA									
175		1	30000	SF	VIN									
175		1	60050											Cúbit esquerra.
175		10	60051											
175		1	60054											
177		1	14002	SF	FIN	TO	GO							



## ARGENTERIA 65-MIRALLERS 12 (045/10) (BARCELONA)

### INVENTARI DE MATERIAL ARQUEOLÒGIC.

U.E.	Núm.	Frag.	Class.	Def.		Decoració				Acabats		Cronologia	Observacions
				Fragm.	Tipo.	Tècnica	Pasta	Int.	Ext.	Int.	Ext.		
177		1	14002	FO	OLL	TO	GO						
177		1	14002	VO	OLL	TO	GO						
177		1	14003	VO	ESC	TO	AO			VI			Vidrat verd.
177		1	14003	FO	FIN	TO	AO			VI			Vidrat verd.
177		1	14003	SF	FIN	TO	AO			VI			Vidrat verd.
177		1	14003	VO	GIB	TO	AM			VI			Vidrat verd.
177		1	14005	SF	FIN	TO	AR						
177		1	60051										
178		1	14002	SF	FIN	TO	GM						
178		6	14003	SF	FIN	TO	AO			VI			Vidrat verd.

## ARGENTERIA 65-MIRALLERS 12 (045/10) (BARCELONA)

### INVENTARI DE MATERIAL ARQUEOLÒGIC.

U.E.	Núm.	Frag.	Class.	Def. Fragm.	Tipo.	Tècnica	Pasta	Decoració		Acabats		Cronologia	Observacions
								Int.	Ext.	Int.	Ext.		
178		1	14006	SF	FIN	TO	AR				VI		Vidrat verd.
181		1	13111	SF	FIN	TO	AO			VE	VE		
181		1	13250	SF	FIN	TO	GO						
181		1	13251	VO	OLL	TO	AR						
181		1	13251	SF	FIN	TO	AR						
181		1	13258	SF	FIN	TO	AO						
181		6	13312	SF	FIN	TO	AO				EN		
181		1	30000	VO	VIN								
181		5	60051										
182		1	13111	SF	FIN	TO	AO			VE	VE		

## ARGENTERIA 65-MIRALLERS 12 (045/10) (BARCELONA)

### INVENTARI DE MATERIAL ARQUEOLÒGIC.

U.E.	Núm.	Frag.	Class.	Def.			Decoració		Acabats		Cronologia	Observacions
				Fragm.	Tipo.	Tècnica	Pasta	Int.	Ext.	Int.		
182		1	13111	PE	FIN	TO	AO			VE	VE	
182		3	13251	SF	FIN	TO	GR					
182		5	13258	SF	FIN	TO	AO					
182		2	50012									
187		1	14002	SF	FIN	TO	AO					
187		1	14003	SF	FIN	TO	AO			VI		Vidrat melat.
187		1	14003	PE	FIN	TO	AO			VI		Vidrat melat
187		1	14003	VO	FIN	TO	AO		ET	VI	VI	Vidrat verd
187		2	14003	SF	FIN	TO	AO		ET	VI	VI	Vidrat verd
187		2	14003	SF	FIN	TO	AO			VI	VI	Vidrat verd

## ARGENTERIA 65-MIRALLERS 12 (045/10) (BARCELONA)

### INVENTARI DE MATERIAL ARQUEOLÒGIC.

U.E.	Núm.	Frag.	Class.	Def. Fragm.	Tipo.	Tècnica	Decoració		Acabats		Cronologia	Observacions
							Pasta	Int.	Ext.	Int.		
187		1	14003	VO	GIB	TO	AO			VI		Vidrat melat
187		1	14005	SF	FIN	TO	AR					
187		1	14005	NA	FIN	TO	GM					
187		1	14100	SF	FIN	TO	GM			VI		Vidrat blanc
187		1	14258	VO	PDA	TO	AO	PI		VI		
188		1	14000	PS	FIN	TO	AO					
193		3	14003	VO	GIB	TO	AO			VI		Vidrat marró
193		1	14003	PS	GIB	TO	AO			VI		Vidrat marró
193		1	14003	PE	GIB	TO	AO			VI		Vidrat marró
193		2	14003	SF	FIN	TO	AO			VI		Vidrat marró

## ARGENTERIA 65-MIRALLERS 12 (045/10) (BARCELONA)

### INVENTARI DE MATERIAL ARQUEOLÒGIC.

U.E.	Núm.	Frag.	Class.	Def. Fragm.	Tipo.	Tècnica	Pasta	Decoració		Acabats		Cronologia	Observacions
								Int.	Ext.	Int.	Ext.		
193		1	14003	VO	CSS	TO	AO			VI			Vidrat marró
193		1	14003	PE	FIN	TO	AO			VI			Vidrat marró
193		1	14003	VO	GET	TO	AO			VI			Vidrat marró
193		1	14003	FO	GET	TO	AO			VI			Vidrat verd
193		1	14003	VO	GET	TO	AO			VI			Vidrat verd
193		2	14102	PS	PAT	TO	AO	PI		VI	VI		
193		1	14300	VO	PAT	TO	AO			VI	VI		
193		7	14300	VO	TAS	TO	AO			VI	VI		
193		1	14300	PE	TAS	TO	AO			VI	VI		
193		10	14300	SF	TAS	TO	AO			VI	VI		

## ARGENTERIA 65-MIRALLERS 12 (045/10) (BARCELONA)

### INVENTARI DE MATERIAL ARQUEOLÒGIC.

U.E.	Núm.	Frag.	Class.	Def.		Decoració				Acabats		Cronologia	Observacions
				Fragm.	Tipo.	Tècnica	Pasta	Int.	Ext.	Int.	Ext.		
193		1	14304	PS	PAT	TO	AO			VI	VI		Decoració de "vímet". Staffordshire.
193		1	14304	VO	TAS	TO	AO		PI	VI	VI		Polícroma en verd, blau i ocre. Vegetal.
193		1	14304	PE	TAS	TO	AO		PI	VI	VI		Fons grafiat amb "A".
193		1	14304	VO	PAT	TO	AO	PI		VI	VI		Decoració naturalística en blau. Savona.
193		2	50033				AO		PI		VI		Rajola de vela.
193		7	50033				AO		PI		VI		Polícroma. Motius vegetals.
193		1	60001	PS	BOT								
193	01	1	14304	PS	PAT	TO	AO	PI		VI	VI		Decoració a "uccelli". Savona-Albisola.
196		5	14002	SF	FIN	TO	AO						
196		2	14002	FO	FIN	TO	AO						

## ARGENTERIA 65-MIRALLERS 12 (045/10) (BARCELONA)

### INVENTARI DE MATERIAL ARQUEOLÒGIC.

U.E.	Núm.	Frag.	Class.	Def.		Decoració				Acabats		Cronologia	Observacions
				Fragm.	Tipo.	Tècnica	Pasta	Int.	Ext.	Int.	Ext.		
196		13	14002	SF	FIN	TO	AO			VI			Vidrat marró.
196		3	14002	VO	OLL	TO	AO			VI			Vidrat marró.
196		4	14002	VO	GET	TO	AO			VI			Vidrat marró.
196		2	14002	VO	GRE	TO	AO			VI			Vidrat marró.
196		2	14002	NA	FIN	TO	AO				VI		Vidrat marró.
196		1	14002	VO	FIN	TO	AO			VI			Vidrat marró.
196		2	14002	VO	ESF	TO	AO			VI			Vidrat marró.
196		1	14002	VO	PAT	TO	AO			VI			Vidrat marró.
196		2	14002	FO	BAC	TO	AO			VI			Vidrat verd.
196		3	14002	SF	FIN	TO	AO			VI			Vidrat verd.

## ARGENTERIA 65-MIRALLERS 12 (045/10) (BARCELONA)

### INVENTARI DE MATERIAL ARQUEOLÒGIC.

U.E.	Núm.	Frag.	Class.	Def.		Decoració				Acabats		Cronologia	Observacions
				Fragm.	Tipo.	Tècnica	Pasta	Int.	Ext.	Int.	Ext.		
196		1	14002	VO	FIN	TO	AO				VI		Vidrat verd.
196		1	14002	VO	SEV	TO	AO				VI		Vidrat verd.
196		6	14002	SF	FIN	TO	AO				VI		Vidrat verd.
196		1	14002	FO	MOR	TO	AO			VI	VI		Vidrat verd.
196		2	14002	BR	POA	TO	AO				VI		Vidrat verd.
196		1	14002	VO	POA	TO	AO				VI		Vidrat verd.
196		1	14003	VO	GET	TO	AO				VI		Vidrat groc.
196		1	14003	SF	FIN	TO	AO				VI		Vidrat groc.
196		2	14005	VO	FOG	TO	AR						
196		1	14005	VO	GIB	TO	AR						



## ARGENTERIA 65-MIRALLERS 12 (045/10) (BARCELONA)

### INVENTARI DE MATERIAL ARQUEOLÒGIC.

U.E.	Núm.	Frag.	Class.	Def.			Decoració				Acabats		Cronologia	Observacions
				Fragm.	Tipo.	Tècnica	Pasta	Int.	Ext.	Int.	Ext.			
196		5	14005	SF	FIN	TO	AR							
196		1	14102	PS	ESC	TO	AO	PI		VI				Orla d'alàfies.
196		2	14102	VO	PAT	TO	AO	PI		VI				Orla d'alàfies.
196		1	14102	VO	PAT	TO	AO	PI		VI				
196		1	14102	VO	ESC	TO	AO	PI		VI				
196		1	14102	SF	PAT	TO	AO	PI		VI				
196		1	14128	VO	ESC	TO	AO	PI	PI	VI	VI			
196		2	14211	SF	ESC	TO	AO	PI	PI	VI	VI			
196		1	14211	SF	POT	TO	AO		PI	VI	VI			
196		1	14211	VO	PAT	TO	AO	PI		VI				

## ARGENTERIA 65-MIRALLERS 12 (045/10) (BARCELONA)

### INVENTARI DE MATERIAL ARQUEOLÒGIC.

U.E.	Núm.	Frag.	Class.	Def. Fragm.	Tipo.	Tècnica	Pasta	Decoració		Acabats		Cronologia	Observacions
								Int.	Ext.	Int.	Ext.		
196		1	14214	PS	PAT	TO	AO	PI	PI	VI	VI		
196		1	14214	FO	PAT	TO	AO	PI	PI	VI	VI		
196		6	14214	VO	PAT	TO	AO	PI	PI	VI	VI		
196		2	14214	SF	PAT	TO	AO	PI	PI	VI	VI		
196		2	14214	PS	ESC	TO	AO	PI	PI	VI	VI		
196		1	14214	PS	EOR	TO	AO	PI	PI	VI	VI		
196		2	14214	VO	EOR	TO	AO	PI	PI	VI	VI		
196		1	14214	VO	ESC	TO	AO	PI	PI	VI	VI		
196		2	14214	PE	ESC	TO	AO	PI	PI	VI	VI		
196		2	14214	SF	ESC	TO	AO	PI	PI	VI	VI		



## ARGENTERIA 65-MIRALLERS 12 (045/10) (BARCELONA)

### INVENTARI DE MATERIAL ARQUEOLÒGIC.

U.E.	Núm.	Frag.	Class.	Def.		Decoració				Acabats		Cronologia	Observacions
				Fragm.	Tipo.	Tècnica	Pasta	Int.	Ext.	Int.	Ext.		
196	01	1	14214	PS	GRE	TO	AO			VI	VI		Vidrat marró.
200		1	14003	PE	FIN	TO	AO			VI			Melat intern
211		13	13320	SF	FIN	MA	AO						
211		1	14002	SF	FIN	TO	AO						
211		2	14002	SF	FIN	TO	AO			VI			Vidrat marró.
211		1	14002	VO	SEV	TO	AO			VI			Vidrat marró.
211		1	14002	NA	GER	TO	AO						
211		1	14002	FO	GIB	TO	AO			VI			Vidrat verd.
211		1	14002	SF	FIN	TO	AO				VI		Vidrat verd.
211		1	14002	VO	GET	TO	AO			VI			Vidrat verd fosc.



## ARGENTERIA 65-MIRALLERS 12 (045/10) (BARCELONA)

### INVENTARI DE MATERIAL ARQUEOLÒGIC.

U.E.	Núm.	Frag.	Class.	Def. Fragm.	Tipo.	Tècnica	Pasta	Decoració		Acabats		Cronologia	Observacions
								Int.	Ext.	Int.	Ext.		
212		7	14002	SF	TEN	TO	AO						
213		23	14002	SF	TEN	TO	AO						
213		1	14002	NA	GER	TO	AO						
213		1	14002	VO	CSS	TO	AO						
213		1	14003	VO	GIB	TO	AO			VI			Vidrat marró.
213		2	14003	VO	SEV	TO	AO			VI			Vidrat marró.
213		1	14003	VO	CSS	TO	AO			VI			Vidrat marró.
213		1	14003	SF	FIN	TO	AO			VI			Vidrat marró.
213		5	14003	SF	FIN	TO	AO			VI			Vidrat verd.
213		1	14003	VO	CSS	TO	AO			VI			Vidrat verd.

## ARGENTERIA 65-MIRALLERS 12 (045/10) (BARCELONA)

### INVENTARI DE MATERIAL ARQUEOLÒGIC.

U.E.	Núm.	Frag.	Class.	Def.			Decoració		Acabats		Cronologia	Observacions
				Fragm.	Tipo.	Tècnica	Pasta	Int.	Ext.	Int.		
213		1	14003	FO	FIN	TO	AO			VI		Vidrat verd.
213		1	14005	SF	FIN	TO	AR					Obra grisa de Barcelona o Vilafranca del Penedès.
213		1	14006	VO	MOR	TO	AR			VI	VI	Vidrat verd.
213		1	14104	VO	ESC	TO	AO	PI		VI	VI	
213		1	14104	SF	PAT	TO	AO	PI		VI	VI	
213		1	14120	SF	PAT	TO	AO	PI		VI	VI	
213		2	14300	SF	ESC	TO	AO			VI	VI	
213		1	14304	SF	PAT	TO	AO	PI		VI	VI	Losanghes?
213		1	14304	VO	TAS	TO	AO		PI	VI	VI	Beráin
213		2	50031				AO		PI	VI	VI	

## ARGENTERIA 65-MIRALLERS 12 (045/10) (BARCELONA)

### INVENTARI DE MATERIAL ARQUEOLÒGIC.

U.E.	Núm.	Frag.	Class.	Def.			Decoració		Acabats		Cronologia	Observacions
				Fragm.	Tipo.	Tècnica	Pasta	Int.	Ext.	Int.		
215		1	14003	VO	OLL	TO	AO			VI		Vidrat marró
215		1	14003	SF	FIN	TO	AO			VI		Vidrat marró
215		1	14003	VO	GIB	TO	AO			VI		Vidrat marró
215		8	50032	SF			AO		PI	VI		
222		1	13500	SF	FIN	TO	GO					
222		1	13501	SF	FIN	TO	GR			AC		Bandes paral·leles i meandres
222		1	13502	SF	FIN	TO	GM					
222		1	20002	PS	CLA							
222		1	50015									
223		1	13111	SF	FIN	TO	AO			VE	VE	



## ARGENTERIA 65-MIRALLERS 12 (045/10) (BARCELONA)

### INVENTARI DE MATERIAL ARQUEOLÒGIC.

U.E.	Núm.	Frag.	Class.	Def.			Decoració		Acabats		Cronologia	Observacions
				Fragm.	Tipo.	Tècnica	Pasta	Int.	Ext.	Int.		
223		1	13111	PE	FIN	TO	AO			VE	VE	
223		2	13312	SF	AMF	TO	AO				EN	
223		1	13500	VO	OLL	TO	GO					
223		6	13500	SF	FIN	TO	GO					
223		4	13501	SF	FIN	TO	GR					
223		1	13501	SF	FIN	TO	GM					
223		5	60051									
225		1	13312	SF	AMF	TO	AO				EN	
225		6	13501	SF	FIN	TO	GR					
225		7	13502	SF	FIN	TO	GM					

## ARGENTERIA 65-MIRALLERS 12 (045/10) (BARCELONA)

### INVENTARI DE MATERIAL ARQUEOLÒGIC.

U.E.	Núm.	Frag.	Class.	Def. Fragm.	Tipo.	Tècnica	Pasta	Decoració		Acabats		Cronologia	Observacions
								Int.	Ext.	Int.	Ext.		
232		2	13312	SF	AMF	TO	AO				EN		
232		1	14003	SF	FIN	TO	AO				VE		Vidrat verd.
232		1	14006	VO	GER	TO	AO			VE	VE		Vidrat verd.
238		1	14250	SF	FIN	TO	AO	PI		VI			
238		1	14250	SF	POT	TO	AO		PI	VI	VI		Melat intern
240		3	20001	SF	ATI								
243		2	14002	SF	FIN	TO	AO			VI			Vidrat melat
243		1	14002	SF	FIN	TO	AO				VI		Vidrat verd
243		1	14102	SF	PAT	TO	AO	PI		VI			
243		2	14102	FO	FIN	TO	AO	PI		VI			

## ARGENTERIA 65-MIRALLERS 12 (045/10) (BARCELONA)

### INVENTARI DE MATERIAL ARQUEOLÒGIC.

U.E.	Núm.	Frag.	Class.	Def. Fragm.	Tipo.	Tècnica	Decoració		Acabats		Cronologia	Observacions
							Pasta	Int.	Ext.	Int.		
243		1	14102	SF	ESC	TO	AO	PI		VI		
243		2	14208	FO	PAT	TO	AO	PI	PI	VI	VI	
243		2	14208	VO	PAT	TO	AO	PI	PI	VI	VI	
243		5	14208	SF	PAT	TO	AO	PI	PI	VI	VI	
243		1	14208	VO	ESC	TO	AO	PI	PI	VI	VI	
243		1	14300	SF	ESC	TO	AO					
243		2	20002	PS	CLA							
243		1	20002	PS	PLC							FORMA FLORAL
243		2	30000	CO	AMP							
243		1	30000	FO	VIN							

## ARGENTERIA 65-MIRALLERS 12 (045/10) (BARCELONA)

### INVENTARI DE MATERIAL ARQUEOLÒGIC.

U.E.	Núm.	Frag.	Class.	Def. Fragm.	Tipo.	Tècnica	Pasta	Decoració		Acabats		Cronologia	Observacions
								Int.	Ext.	Int.	Ext.		
243		1	30000	PE	VIN								
243		1	30001	SF	VIN								
249		1	13111	SF	FIN	TO	AO			VE	VE		
249		1	13258	VO	FIN	TO	AO						
249		1	13500	SF	FIN	TO	GO						
249		1	13500	FO	FIN	TO	GO						
249		1	13501	SF	FIN	TO	GR						
249		1	13502	FO	FIN	TO	GM						
249		1	30000	SF	VIN								
262		1	13106	VO	FIN	MO	AO			VE	VE		

## ARGENTERIA 65-MIRALLERS 12 (045/10) (BARCELONA)

### INVENTARI DE MATERIAL ARQUEOLÒGIC.

U.E.	Núm.	Frag.	Class.	Def. Fragm.	Tipo.	Tècnica	Pasta	Decoració		Acabats		Cronologia	Observacions
								Int.	Ext.	Int.	Ext.		
262		2	13106	SF	FIN	MO	AO			VE	VE		
262		2	13250	SF	FIN	TO	AO						
262		1	13250	VO	OLL	TO	AM						
262		3	13251	SF	FIN	TO	GR						
262		1	13251	FO	FIN	TO	GR						
262		1	13310	SF	AMF	TO	AO						
262		3	13312	SF	AMF	TO	AO				EN		
266		1	13250	SF	FIN	TO	AO						
266		1	13258	SF	FIN	TO	AO						
266		1	13312	SF	AMF	TO	AO				EN		

## ARGENTERIA 65-MIRALLERS 12 (045/10) (BARCELONA)

### INVENTARI DE MATERIAL ARQUEOLÒGIC.

U.E.	Núm.	Frag.	Class.	Def. Fragm.	Tipo.	Tècnica	Pasta	Decoració		Acabats		Cronologia	Observacions
								Int.	Ext.	Int.	Ext.		
266		1	13500	VO	OLL	TO	GO						
270		4	14002	SF	FIN	TO	GO						
270		1	14002	SF	FIN	TO	AO						
270		1	14003	FO	FIN	TO	AM				VI		Vidrat verd
270		1	14003	VO	SEV	TO	AO			VI	VI		
270		2	14005	SF	FIN	TO	GR						
274		5	14002	SF	FIN	TO	GO						
274		1	14002	SF	FIN	TO	AO						
274		1	14002	VO	FIN	TO	AO						
274		1	14002	SF	FIN	TO	AO				PI		



## ARGENTERIA 65-MIRALLERS 12 (045/10) (BARCELONA)

### INVENTARI DE MATERIAL ARQUEOLÒGIC.

U.E.	Núm.	Frag.	Class.	Def.		Decoració		Acabats		Cronologia	Observacions
				Fragm.	Tipo.	Tècnica	Pasta	Int.	Ext.		
276		1	50015								
276		1	60050								Fèmur infantil.
276		1	60050								Húmer infantil.
276		1	60050								Diàfisi ós llarg.
277		1	13106	SF	FIN	TO	AO			VE	VE
277		1	13106	VO	FIN	TO	AO			VE	VE
277		5	13250	SF	FIN	TO	AO				
277		2	13258	SF	FIN	TO	AO				
277		1	13258	VO	H.181	TO	AO			VE	
277		4	13312	SF	AMF	TO	AO				EN



## ARGENTERIA 65-MIRALLERS 12 (045/10) (BARCELONA)

### INVENTARI DE MATERIAL ARQUEOLÒGIC.

U.E.	Núm.	Frag.	Class.	Def.		Decoració		Acabats		Cronologia	Observacions	
				Fragm.	Tipo.	Tècnica	Pasta	Int.	Ext.			Int.
277		1	60050									Fèmur infantil.
277		1	60050									Cúbit esquerra infantil.
279		6	13250	SF	FIN	TO	AO					
279		1	13251	SF	FIN	TO	GR					
279		1	13258	SF	FIN	TO	AO					
279		1	13258	VO	H. 194	TO	AO					
280		1	13258	VO	TAP	TO	AO					
282		1	13106	VO	FIN	MO	AO			VE	VE	
282		1	13111	SF	FIN	TO	AO			VE	VE	
282		1	13250	SF	FIN	TO	AO					



## ARGENTERIA 65-MIRALLERS 12 (045/10) (BARCELONA)

### INVENTARI DE MATERIAL ARQUEOLÒGIC.

U.E.	Núm.	Frag.	Class.	Def. Fragm.	Tipo.	Tècnica	Pasta	Decoració		Acabats		Cronologia	Observacions
								Int.	Ext.	Int.	Ext.		
287		2	13250	SF	FIN	TO	AO						
287		2	13258	SF	FIN	TO	AO						
287		2	13312	SF	AMF	TO	AO				EN		
289		10	14002	SF	FIN	TO	GO						
289		3	14002	SF	FIN	TO	GM						
289		9	60051										
290		2	14002	SF	FIN	TO	AO						
290		1	14002	SF	FIN	TO	AO		AC				
291		1	13250	SF	FIN	TO	AO						
291		1	13312	SF	AMF	TO	AO				EN		

## ARGENTERIA 65-MIRALLERS 12 (045/10) (BARCELONA)

### INVENTARI DE MATERIAL ARQUEOLÒGIC.

U.E.	Núm.	Frag.	Class.	Def.		Decoració				Acabats		Cronologia	Observacions
				Fragm.	Tipo.	Tècnica	Pasta	Int.	Ext.	Int.	Ext.		
294		1	20002	PS	CLA								
295		5	13250	SF	FIN	TO	AO						
295		1	13502	SF	FIN	TO	GM						
295		1	50012										
309		1	14002	SF	FIN	TO	GO						
309		1	14002	NA	GER	TO	AO						
309		1	14003	FO	GET	TO	AO				VI		Vidrat verd.
309		1	14003	BR	FIN	TO	AO				VI		Vidrat verd.
309		2	14003	VO	GIB	TO	AO				VI		Vidrat marró.
309		2	14003	SF	FIN	TO	AO				VI		Vidrat verd.

## ARGENTERIA 65-MIRALLERS 12 (045/10) (BARCELONA)

### INVENTARI DE MATERIAL ARQUEOLÒGIC.

U.E.	Núm.	Frag.	Class.	Def. Fragm.	Tipo.	Tècnica	Pasta	Decoració		Acabats		Cronologia	Observacions
								Int.	Ext.	Int.	Ext.		
309		3	14003	SF	FIN	TO	AO				VI		Vidrat verd.
309		1	14003	BR	FIN	TO	AO				VI		Vidrat verd.
309		1	14005	PE	FRU	TO	AO						
309		3	14104	SF	PAT	TO	AO	PI		VI	VI		
309		1	14104	FO	PAT	TO	AO	PI		VI	VI		
309		1	14104	PE	TAS	TO	AO	PI	PI	VI	VI		
309		1	14114	VO	PAT	TO	AO	PI		VI	VI		
309		1	14120	SF	PAT	TO	AO	PI		VI	VI		
309		1	14300	VO	PAT	TO	AO			VI	VI		
280 (UF 1)		1	60050										Crani infantil.

## ARGENTERIA 65-MIRALLERS 12 (045/10) (BARCELONA)

### INVENTARI DE MATERIAL ARQUEOLÒGIC.

U.E.	Núm.	Frag.	Class.	Def.		Decoració		Acabats		Cronologia	Observacions	
				Fragm.	Tipo.	Tècnica	Pasta	Int.	Ext.			Int.
280 (UF 1)		1	60050									Pèlvis i vèrtebres infantils.
280 (UF 1)		1	60050									Extremitat inferior esquerra infantil.
280 (UF 1)		1	60050									Extremitat inferior dreta infantil.
280 (UF 1)		1	60050									Extremitat superior dreta infantil.
280 (UF 1)		1	60050									Extremitat superior esquerra infantil.
280 (UF 1)		1	60050									Costelles esquerres infantils.
285 (UF 2)		1	60050									Crani infantil.
285 (UF 2)		1	60050									Pelvis i vertebres infantils.
285 (UF 2)		1	60050									Extremitat inferior dreta infantils.
285 (UF 2)		1	60050									Extremitat superior esquerra infantil.

## ARGENTERIA 65-MIRALLERS 12 (045/10) (BARCELONA)

### INVENTARI DE MATERIAL ARQUEOLÒGIC.

U.E.	Núm.	Frag.	Class.	Def.		Decoració		Acabats		Cronologia	Observacions	
				Fragm.	Tipo.	Tècnica	Pasta	Int.	Ext.			Int.
285 (UF 2)		1	60050									Costelles dretes infantils.
285 (UF 2)		1	60050									Costelles esquerres infantils.
285 (UF 2)		1	60050									Extremitat superior dreta infantil.
285 (UF 2)		1	60050									Extremitat inferior esquerra infantil.
288 (UF 3)		1	60050									Crani infantil.
288 (UF 3)		1	60050									Extremitat inferior esquerra infantil.
288 (UF 3)		1	60050									Extremitat superior esquerra infantil.
288 (UF 3)		1	60050									Extremitat inferior dreta infantil.
288 (UF 3)		1	60050									Costelles infantils.

## TAULA CODIS PER A INVENTARI DE MATERIALS ARQUEOLÒGICS

### CERÀMICA

#### 1. CLASSIFICACIÓ

11000	Prehistòria	13050	campaniana/vernís negre indeterminada
11001	Neolítica	13051	precampaniana
11050	del Coure	13052	campaniana A
11100	del Bronze	13053	campaniana A tardana
11101	del Bronze antic	13054	campaniana B
11102	del Bronze mig	13055	campaniana B-oide
11103	del Bronze final	13056	campaniana C
12000	Protohistòrica sense determinar	13057	campaniana empuritana
12001	feno-púnica indeterminada	13058	etrusca vernís negre
12002	feno-púnica engalba vermella	13059	imitacions campanianes
12003	feno-púnica engalba negra	13060	vernís negre púnic
12004	feno-púnica comuna		
12005	grega d'occident	13100	terra sigillata indeterminada
12050	roja a torn	13101	presigillata
12051	engalba roja	13102	T S precoç
12052	pintada	13103	T S aretina
12053	comuna ibèrica	13104	T S itàlica
12054	grisa de la costa catalana	13105	T S tardo-itàlica
12055	grollera	13106	T S sudgàl·lica
12056	grans recipients d'emmagatzematge	13107	T S marmorata
12057	àmfora ibèrica	13108	T S hispànica
13000	Món Clàssic sense determinar	13109	T S hispànica tardana
13001	grega indeterminada	13110	T S hispànica indeterminada
13002	<i>buchero nero</i>	13111	T S africana A
13003	àtica figures negres	13112	T S africana A/D
13004	àtica figures vermelles	13113	T S africana A/C
13005	àtica vernís negre	13114	T S africana C
13006	taller de les petites estampetes	13115	T S africana D
13007	taller de Rhode	13116	T S africana indeterminada
13008	taller de Nikia-Ion	13117	imitacions T S hispànica
13009	taller de pàteres 3 palmetes radials	13118	T S clara B
		13119	T S lucente
		13120	paleocristiana grisa



13121	paleocristiana ataronjada	13301	àmfora massaliota
13122	<i>late Roman C</i>	13302	àmfora feno-púnica
13123	produccions orientals (corintia)	13303	àmfora ebussitana
13124	vidriada romana	13304	àmfora romana
13125	imitacions clara D	13305	àmfora greco-itàlica
13126	paleocristina pintada	13306	àmfora itàlica
		13307	àmfora gàl·lica
13150	parets fines indeterminades	13308	àmfora hispànica
13151	parets fines itàliques	13309	àmfora bètica
13152	parets fines d'Acco	13310	àmfora de la Tarraconense
13153	parets fines sudgàl·liques	13311	àmfora lusitana
13154	parets fines "clofolla d'ou"	13312	àmfora africana
13155	parets fines hispàniques	13313	àmfora oriental
13156	imitacions parets fines	13314	suports d'àmfores
		13315	amforiscs
13200	llàntia indeterminada	13316	disc terra cuita
13201	llàntia grega	13317	taps
13202	llàntia republicana	13318	fragments vasos retallats
13203	llàntia republicana vernís negre	13319	altres accessoris
13204	llàntia imperial	13320	<i>dollia</i>
13205	llàntia imperial de volutes	13321	àmfora rodia
13206	llàntia imperial de disc	13322	àmfora corintia
13207	llàntia africana de canal	13323	àmfora Samos
13208	llàntia africana		
13209	llàntia africana paleocristiana	13400	comuna a torn oxidada d'època indeterminada
13210	llàntia africana ARS	13401	comuna a mà oxidada d'època indeterminada
		13402	comuna a torn reduïda d'època indeterminada
13250	comuna oxidada	13403	comuna a mà reduïda d'època indeterminada
13251	comuna reduïda	13404	comuna oxidada d'època indeterminada
13252	comuna baix-imperial	13405	comuna reduïda d'època indeterminada
13253	comuna engalba blanca	13406	comuna a torn bescuitada indeterminada
13254	comuna engalba negra		
13255	comuna engalba vermella	13500	comuna oxidada medieval
13256	comuna roig pompeïà	13501	comuna reduïda medieval
13257	comuna itàlica	13502	comuna bescuitada medieval
13258	comuna africana de cuina		
13259	comuna emporitana oxidada		
13260	comuna de cuina acurada		
13261	imitacions comuna africana		
13262	comuna bescuitada		
13263	ceràmica comuna de Lípari		
13264	ceràmica daurada		
13265	ceràmica eivissenca tardo antiga		
13266	ceràmica de Pantelleria		
13267	ceràmica itàlica tardo antiga		
13300	àmfora indeterminada	14000	Món medieval i modern indeterminat

14001	comuna oxidada a mà	14126	blanca i blava de la cirera
14002	comuna oxidada a torn	14128	blanca i blava Paterna-Manises
14003	comuna oxidada vidriada	14129	blanca i groga “orla d’influència del Renaixement”
14004	comuna reduïda a mà		
14005	comuna reduïda a torn		
14006	comuna reduïda vidriada	14200	reflex metàl·lic
		14201	reflex metàl·lic producció catalana
14050	islàmica indeterminada	14202	reflex metàl·lic de l’ungla
14051	islàmica verd-manganès	14203	reflex metàl·lic de sanefa amb gallons
14052	islàmica melada	14204	reflex metàl·lic de sanefa amb fulles
14053	islàmica corda seca total	14205	reflex metàl·lic de sanefa en negatiu
14054	islàmica corda seca parcial	14206	reflex metàl·lic decoració floral
14055	islàmica esgrafiada	14207	reflex metàl·lic de fons picat
14056	islàmica pintada	14208	reflex metàl·lic de pinzell-pinta
14057	islàmica daurada reflex metàl·lic	14209	reflex metàl·lic decoració geomètrica
14058	islàmica a motlle	14210	reflex metàl·lic amb lletres o anagrames
14059	islàmica comuna oxidada	14211	reflex metàl·lic i blava
14060	islàmica comuna reduïda	14212	reflex metàl·lic de Paterna
14061	islàmica manganès sota coberta melada	14213	reflex metàl·lic de Manises
14062	islàmica vidrada	14214	reflex metàl·lic de Paterna-Manises
		14215	reflex metàl·lic sanefa reticulada
14100	vidrada blanca		
14101	blanca i blava	14250	blanca i manganès
14102	blanca i blava de Barcelona	14251	blanca-manganès blau i manganès
14103	blanca i blava catalana	14252	blanca-manganès verd i manganès
14104	blanca i blava d’orles diverses	14253	blanca-manganès verd i manganès de Paterna
14105	blanca i blava de la botifarrada	14254	blanca-manganès verd i manganès de Manises
14106	blanca i blava de l’arracada	14255	blanca-manganès verd i manganès catalana
14107	blanca i blava d’influència francesa	14256	blanca-manganès i verd
14108	blanca i blava de la cirereta	14257	blanca-manganès i polícroma
14109	blanca i blava de faixes o cintes	14258	<a href="#">pisa arcaica decorada</a>
14110	blanca i blava de la Segarra		
14111	blanca i blava d’Escornalbou	14300	pisa blanca
14112	blanca i blava de la panotxa	14301	pisa decorada
14113	blanca i blava regalats	14302	porcellana
14114	blanca i blava de Poblet	14303	Pickman/Cartuja
14115	blanca i blava de sanefa negativa	14304	d’importació
14116	blanca i blava de transició	14305	maiolica lligur
14117	blanca i blava amb la Tau	14306	polícroma
14118	blanca i blava d’influència de Savona		
14119	blanca i blava corbata o palmera	14400	vaixella segle XX
14120	blanca i blava ditada		
14121	blanca i blava de blondes	15000	material ceràmic no recipient
14122	blanca i blava de Paterna		
14123	blanca i blava de Manises		
14124	blanca i blava de Manises i groga		
14125	blanca i blava de la figueta		

## 2. DEFINICIÓ DEL FRAGMENT

sense forma	SF
sense definir	SD
perfil sencer	PS
vora	VO
nansa	NA
arrencament de nansa	AN
coll	CO
carena	CR
llavi	LL
fons	FO
abocador	AB
escòria	ER
pom agafor	AG
broc	BR
orelleta	OR
peu	PE
pivot	PI
bec	BE
Per a llànties:	
<i>Infundibulum</i>	IN
Pico ( <i>rostrum</i> )	RO
Orla ( <i>margo</i> )	MA
Disc	DI
Volutes	VL
Aletes	ALE
Moldura	MOL
<i>Orificium</i>	ORF

**3. TIPOLOGIA:** Per materials del Món Clàssic amb una tipologia ja establerta.

ABAS.	Abascal
AFRIC.	Africana
AGUARD.	Aguarod
ALM.	Almagro
ATL.	Atlante
BAIL.	Bailey
BEL.	Beltran
BRUCK.	Bruckner
DECHEL.	Dechelette
DRAG	Dragendorf
DRES.	Dressel
EBUS.	Ebusitana
GOUD.	Goudineau
H.	Hayes
HALT.	Halterm
HERM.	Hermet

KEYAY      Keay

LAMB.	Lamboglia
LAIET.	Laietana
LOPEZ	López Mullor
LUDOW.	Ludowici
M.	Morel
MEZQ.	Mezquiriz
OBER.	Oberaden
OELM.	Oelman
OST.	Ostia
OSW.	Oswald
PALL.	Pallarès
PASC.	Pascual
RIG.	Rigoir
RITT.	Ritterling
SAL.	Salomonson
SPT.	Spitzer
GAL.	Galane
DEN.	Deneauve
ETT.	Ettlinger
AQUIL.	Aquilué
VER.	Vernhet
MAY.	Mayet
DRAM.	Dramont

**4. FORMA:** Per a materials no classificats tipològicament. Bàsicament, ceràmiques prehistòriques, medievals i modernes)

### Ceràmica a mà:

bol/vas carenat	BCA
bol/vas cilíndric	BCI
bol/vas bitroncocònic	BBT
bol/vas troncocònic	BTR
bol/vas elíptic	BEL
bol/vas globular	BGL
bol/vas globular amb coll	BGC
bol/vas germinat	BGE
bol/vas múltiple	BMU
bol/vas ovoide	BOV
bol/vas semiesfèric	BSE
bol/vas subesfèric	BSU
bol/vas semiesfèric o subesfèric de vora exvasada	BSS
copa	COP
cullera	CUL
formatgera	FOR

forma indeterminada	FIN
fragment retallat no perforat	FRN
fragment retallat perforat	FRP
gresol	GES
paleta	PAL
plat carenat	PCA
plat/tapadora	PLT
plata	PLA
suport	SOP
tassa	TAS

### **Ceràmica a torn:**

#### Ceràmica grega

Alabastró	ALA
Àmfora	AMF
Aryballos	ARY
Hydria	HYD
Kalathos	KAL
kratera calze	KCA
kratera campana	KCP
krateracolumnes	KCO
kratera volutes	KVO
kylix	KYL
lebes	LEB
lekythos	LEK
oinochoe	OIN
pelike	PEL
skiphos	SKI
stamnos	STA
ungüentari bulb	UBU
ungüentari fusiforme	UFU
ungüentari	UGU

#### Ceràmica clàssica, medieval i moderna

abeurador	ABE
ampolla	AMP
bací	BAC
barral	BLN
bol	BOL
canalobre	CAN
cassola	CSS
cassola patina cendrosa	CSC
càntir	CAT
catúfol	CAF
colador	COL
copa	COP
cossi	COS
cremaperfums	CRP
cubell	CUB

escalfeta	ESF
escudella	ESC
escudella d'orelletes	EOR
fogó	FOG
formes amb abocador	FAB
formes obertes	FOB
formes tancades	FTA
forma indeterminada	FIN
fruiter	FRU
gerra	GER
gerreta	GET
gerro	GRR
gibrell	GIB
got	GOT
greixonera	GRE
guardiola	GUA
llàntia cassola i bec pessigat	LCB
llàntia peu alt	LPA
llàntia piquera	LPI
llumanera	LLU
menjadora	MEN
mesura	MES
morter	MOR
motlle	MOT
motlle sigillata	MSG
olla	OLL
olla patina cendrosa	OPC
orsa	ORS
pàtera	PTT
plat	PAT
plat d'ala	PDA
plat/tapadora	PTA
plat/tapadora vora fumada	PTF
plata	PLA
plat tallador	PTL
poal	POA
pot	POT
pot de farmàcia	PFA
rentamans	REN
safata	SAF
saler	SLR
salsera	SAL
servidora	SEV
setrill	SET
sitra	SIT
suport	SOP
suport d'anell	SAN
suport rodet	SRD
tallador	TAL
tapadora	TAP

tassa	TAS
tenalla	TEN
test	TES
tinter	TIN
tupí	TUP
urna	URN
xocolatera	XOC

**Material ceràmic no recipient (codi classificació 15000):**

artefacte no definit	AND
bola	BLA
cilindres de forn	CFO
cuny de forn	CYF
dena	DEN
figura antropomorfa	FAN
figura zoomorfa	FZM
fragment d'argila indet.	FAI
fussaiola	FUS
joguina	JOG
màscara	MAS
pes de teler circular	PTC
pes de teler oval	PTO
pes de teler rectangular	PTR
pes de teler indeterminat	PTI
pes de teler troncocònic	PTT
pipes	PIP
placa	PLC
placa foradada	PFD
rodet	ROD
tres peus terrisser	TPT
disc circular terrisser	DCT
suport llar de foc	SLF
peça circular	PC
peça circular foradada	PCF

**4. TÈCNICA**

a mà	MA
a torn	TO
a torn lent	TL
a motlle	MO
motlle cistelleria	MC
ensablada	EN
indeterminada	IN

**5. DECORACIÓ**

acanalada	AC
aiguada	AG
aplicació	AL
aplicació metàl·lica	AM
aplicació pasta blanca	AB
aplicació pasta roja	AR
aplicació pedres	AP
baquetons	BA
barbotina	BB
bigoti	BI
botons	BO
calada	CA
cordons digitacions	CD
cordons incisió	CI
cordons impressió	CM
cordons llisos	CL
cordons pessigats	CP
ditada	DI
esgrafiada	ES
excisa	EX
impresa canya/os	IO
impresa cardial	IC
impresa cistelleria	IL
impresa digitada	ID
impresa espàtula	IE
impresa estampillada	IS
impresa pinta	IP
impresa punxó	IX
impresa puntillada	IA
impresa raspatllada	IR
impresa teixit	IT
impresa ungulada	IU
impresió fent incisió	IM
impressions diverses	IF
incisa	IN
incisa pintada	NP
llengüeta	LL
mamellons	MA
mangra	MG
motlle	MO
mugró	MU
ondulació en vora	OV
perforada	PF
pessigada	PE
pintada	PI
pintada blanca	PB
pintada negra	PN
pintada roja	PR
pintada roig-marronós	PM

polícroma	PP
pseudoexcisa	PS
rodeta	RO
vernís roig	VR

## 6. PASTA

grollera oxidada	GO
grollera reduïda	GR
grollera mixta	GM
acurada oxidada	AO
acurada reduïda	AR
acurada mixta	AM
acurada bescuitada	AB
grollera bescuitada	GB
bescuitada	BE
caolinítica	CA

## 7. ACABATS

allisat	AL
allisat amb fang	AF
arenós	AR
brunyit	BR
encastació de fang	EF
engalbat	EN
esmaltat	EM
espatulat	ES
estriat	ET
marques terrisser	MT
pàtina cendrosa	PC
pentinada	PE
pintat	PI
rugós	RU
<i>strice</i>	ST
vernissat	VE
vidrat	VI

## METALL

### 1. CLASSIFICACIÓ

20000	indeterminat
20001	bronze
20002	ferro
20003	plata
20004	or
20005	plom
20006	aleacions diverses
20007	altres metalls
20008	coure

### 2. FORMA

agulla	AGU
agulla de cap	AGC
alabarda	ALB
àncora	ANC
anell	ANL
anella	ANE
arracada	ARR
arreus de cavall	ARC
artefacte indeterminat	ATI
ast	AST
bala	BAL
barra	BRR
bola/boleta	BLT
bomba	BOM
botó	BOT
braçalet	BRA
braser	BRS
cadena	CAD
clau	CLA
dena	DEN
destral	DRT
diadema	DMA
didal	DID
elements de carro	ECR
elements religiosos	ERE
enformador	ENF
escarpa	EPA
escòria	ESR
escultura	ESC
escut	EST
espasa	ESP
falcata	FAL
fíbula indeterminada	FBI

fíbula anular	FAN
fíbula d'apèndix caudal	FAC
fíbula de bucle	FBU
fíbula de naveta	FNA
fíbulade pivot	FPV
fíbula doble ressort	FDR
fíbula indígena de colze	FIC
fíbula de peu alt	FPA
figura antropomorfa	FAN
figura zoomorfa	FZM
fil/frag. riscle/anell/braçalet	FFR
frontissa	FTS
ganivet	GNV
gerra	GER
globelet	GOB
llingot	LIN
mirall	MRL
moneda	MON
pectoral	PEC
penjant	PJA
pinces	PNC
placa	PLC
pondius	PON
punta fletxa	PFL
punta llança/javelina	PLJ
punxó	PNX
punyal	PNY
serra	SER
sivella	SIV
vas	VAS
xinxeta	XIN

### 3. TÈCNICA

forja	FJ
fosa	FS
cisellar	CS
repussar	RP
calat	CL

# VIDRE

## 1. CLASSIFICACIÓ

30000	vidre
30001	pastà vítrea
30002	cristall
30003	escòria

## 2. DEFINICIÓ DEL FRAGMENT

sense forma	SF
sense definir	SD
perfil sencer	PS
vora	VO
nansa	NA
arrencament de nansa	AN
coll	CO
carena	CR
llavi	LL
fons	FO
peu	PE
pivot	PI
bec	BE
pom/agafador	AG
escòria	ER
boca	BO

## 3. FORMA

fragment no definit	VIN
ampolla	AMP
amforisc	VAF
barreta	BAR
bol	BOL
camafeu	VCS
copa	COP
dena	DEN
element construcció	VEC
element d'ús funerari	VEF
element d'ús personal	VEP
flascons	VFL
gerra	GER
plat	PAT
plata	PLA
setrill	SET
ungüentari	UGU
vas	VAS

## 4. TÈCNICA

realització no definida	ND
vidre-mosaic	VM
motlle decorat	MD
motlle baix relleu	MB
motlle volum rodó	MR
poliment	VL
tallat	VT
gravat	VG
amb aplicacions	VA
fondi d'or	VO
pintat	VP
bufat	VG



## MATERIAL LÍTIC

### 1. CLASSIFICACIÓ

40000	indeterminat	anell	ANE
40001	sílex	artefacte indeterminat	ATI
40002	quars	artefacte no definit	ATD
40003	jaspi	baix relleu	BAR
40004	granit	bala	BAL
40005	arenisca	bola	BLA
40006	volcànic	braçalet	BRA
40007	micaesquistos	braçalet d'arquer	BÇA
40008	caliça	cassoleta	CTA
40009	marbre	dena	DEN
40010	alabastre	enformador	ENF
40011	conglomerat	escultura	ESC
40012	travertí	figura zoomorfa	FZM
40013	pissarra	figura antropomorfa	FAN
40014	pedres precioses	gresol	GES
40015	minerals	inscripció	INS
40016	fòssils	mà de molí	MMO
40017	rierencs	molí barquiforme	MBA
40018	calcària	molí (roda)	MOL
		morter	MOR
		motlle de fundició	MFU
		peça circular foradada	PCF
		peça circular no perforada	PCN
		pedestal	PED
		penjant	PJA
		placa	PLC
		placa decorada	PDC
		placa foradada	PFD
		punyal	PNY
		sarcòfag	SAR

### 2. FORMA

pedra tallada no retocada ascla	ASC
pedra tallada no retocada fulla	FLL
pedra tallada no retocada rebuig	REB
nucli fragmentat	FNU
nucli amb còrtex	NCO
nucli sense còrtex	NSC
pedra retocada perforador	PFD
pedra retocada gratador	GRA
pedra retocada rascadora	RAS
pedra retocada làmina de dors	LDO
pedra retocada làmina retocada	LRE
pedra retocada punta de dors	PDO
pedra retocada punta (retoc simple)	PUN
pedra retocada geomètric	GEO
pedra retocada denticulat	DNT
pedra retocada truncadura	TRU
pedra retocada punta de fletxa	PFL
pedra retocada osca	OSC
pedra polida cisell	CIS
pedra polida destal	DTA
allisador	ALS
àncora	ANC

# MATERIALS CONSTRUCCIÓ

## 1. CLASSIFICACIÓ

50000	alabastre
50001	arenisca
50002	elements ceràmics
50003	estuc/arrebossat
50004	fusta
50005	ímbrex
50006	indeterminat
50007	maó
50008	marbre
50009	morter
50010	mosaic
50011	tessel·les
50012	opus signinum
50013	pintura/estuc pintat
50014	rajoles
50015	tegula
50016	tegula “mammata”
50017	tegula de suports
50018	terracotes
50019	tovots/tapial
50020	cornisa
50021	columna
50022	capitell
50023	carreu
50024	antefix
50025	canonada
50026	gàrgola
50027	tubuli
50028	teula vidrada
50029	teula
50030	rajola blanca i blava (XVI)
50031	rajola blanca i blava moderna (XVII-XVIII)
50032	rajola polícroma (XVIII- XIX)
50033	rajola polícroma anterior (XVIII)
50034	rajola blanca i blava anterior (XVIII)
50035	canaló
50036	motllura
50037	rajola vidrada
50038	totxana

## MATÈRIA ORGÀNICA

### 1. CLASSIFICACIÓ

60000	matèria orgànica general
60001	os
60002	ivori
60003	closca
60004	fusta treballada
60005	teixit
60006	cuïro
60007	vegetals
60008	paper
60050	restes antropològiques
60051	macrofauna
60052	microfauna
60053	fauna aquàtica
60054	malacofauna
60055	fusta no treballada
60056	carbó
60057	granes
60058	fauna terrestre no definida

### 2. FORMA

agulla	AGU
agulla de cap agulla o punxó	AGC
ampolla	AMP
anell	ANE
aplic	APL
artefacte d'os/petxina/ibori	OPI
artefacte no definit	AND
beiana	BEI
bossa	BSA
botó	BOT
braçalet	BRA
caixa	CXA
calçat	CÇA
cistell	CTL
cistelleria	CIS
corda	CDA
corn tallat	COT
cullera	CUL
cullereta tocador	CUT
dau	DAU
dena	DEN
dent decorada	DTD
dent perforada	DTP

diari	DIA
enformador	ENF
espàtula	EPT
falange decorada	FLD
figura antropomorfa	FAN
figura zoomorfa	FZM
fitxa de joc	FIJ
frontissa	FTS
fus	FUS
fusta frag. indet.	FFI
fusta construcció naval	FCN
fusta construcció	FCO
ganxet	GAN
mànec	MEC
marcador	MCD
penjant	PJA
petxina frag. polida	POP
pinta	PNT
polidor	PUL
punta fletxa	PFL
punxó	PNX
punyal	PNY
raspall	RAS
resquill apuntat	RQA
sabates	SAB
tapadora	TAP
teixit	TXI
ullal porc senglar tallat	UPS

### 3. TÈCNICA

matèria prima sense modificar	MPS
matèria prima en procés de fabricació	MPF
matèria prima modificada	MPM

## **MOSTRES PER A ANÀLISIS**


70000	terra
70001	morter
70002	pedra
70003	metall
70004	carbó (anàlisi antracològica)
70005	pol·len
70006	granes
70007	llavors
70008	carbó (C14)

## **ANNEX 4. DIBUIX DE MATERIAL**

## **Índex de làmines.**

LÀMINA 1. 045/10-193-1. Perfil sense de plat amb decoració a "uccelli". Savona-Albisola. Presenta un ocell com a motiu central amb orla decorada amb centres concèntrics en blau i groc.

LÀMINA 2. 045/10-196-1. Perfil sencer de greixonera amb vidrat interior en marró.



0 5 cm

Intervenció: C/ Argenteria, 65 i C/ Mirallers, 12  
Codi MUHBA: 045/10  
Núm. inventari: 045-10-193-1

LÀMINA I





0 5 cm

Intervenció: C/ Argenteria, 65 i C/ Mirallers, 12  
Codi MUHBA: 045/10  
Núm. inventari: 045-10-196-1

LÀMINA II





## **ANNEX 5. DOCUMENTACIÓ FOTOGRÀFICA**

## SECTOR MIRALLERS



Fotografia 1. Vista general habitació occidental sector Mirallers amb estructures s. XIX



Fotografia 2. Detall de l'estructura UE298



Fotografia 3. Detall de l'estructura UE300



Fotografia 4. Cobriment i protecció de les estructures UE298 i UE300



Fotografia 5. Rasa sanejament sector Mirallers



Fotografia 6. Claveguera del s. XIX UE302





Fotografia 7. Restes petit envà UE304



Fotografia 8. Mur UE306 amb pou UE308



Fotografies 9 i 10. Detalls dels arrebossats interior i exterior del pou UE308



Fotografia 11. Cobriment estructures documentades rasa sanejament Mirallers



Fotografia 12. Fonamentació mur façana Mirallers 12





Fotografia 13. Vista general àmbit sud sector Mirallers amb UE101



Fotografia 14. Nivell d'ús UE102 amb mur UE109



Fotografia 15. Nivell de circulació UE101 amb estructura UE106



Fotografia 16. Mur s. XIV UE109



Fotografia 17. Detall tapial mur UE109



Fotografia 18. Detall del paviment de lloses UE121 i restes de la fonamentació del mur UE124






Fotografia 20. Claveguera UE133 amb el mur UE158



Fotografia 19. Vista en planta del pou UE138





Fotografia 20. Vista general de l'interior de la cisterna UE104



Fotografia 21. Vista mur occidental cisterna amb restes d'enlluït interior



Fotografia 22. Detall de la coberta de la UE104 amb el registre fet amb pedra treballada



Fotografia 23. Detall canyes usades per a la construcció



Fotografia 24. Estructura UE106



Fotografia 25. Estructura UE106 amb estrats UE129 i UE41



Fotografia 26. Estructura UE160 amb restes del mur UE158 que la cobreix





Fotografia 27. Vista general de les estructures UE106 i UE160



Fotografia 29. Estructura UE140 amb paviment de calç UE142



Fotografia 28. Vista en planta de l'estructura UE140



Fotografia 30. Mur finca baix medieval UE148 localitzat a l'encepat 1



Fotografia 31. Pou ascensor sector Mirallers amb riostes del XIX UE114 i UE116 pertanyents a la fonamentació de la finca



## SECTOR ARGENTERIA

### Encepats 3, 4 i 5.



Fotografies 32 i 33. Tram de mur UE148 documentat als encepats 3 i 5



Fotografia 34. Mur UE148 a l'encepat 4

## Encepats 6 i 7.



Fotografia 35. Vista general encepats 6 i 7



Fotografia 36. Mur UE162 amb restes de l'estructura murària UE164



Fotografia 37. Mur UE162 amb mur UE168 i paviment UE185 corresponents a la finca baix medieval



Fotografia 38. Mur UE162 amb estructura UE180 integrada a les construccions medievals





Fotografia 39. Estructura UE171 corresponent als elements estructurals de la finca del segle XVI



Fotografia 40. Dipòsit UE166 amortitzat amb sorres UE170





Fotografia 41. Mur UE201 adossat a estructura UE180 amb enlluït per integrar UE180 a les estructures medievals. Restes nivell d'ús UE174



Fotografia 42. Detall restes enlluït estructura UE180 en la fase medieval



Fotografia 43. Vista de la planta creu grega estructura UE180



Fotografia 44. Estructura UE 180 amb restes del nivell d'ús UE273



Fotografia 45. Alçat cara nord estructura UE180



Fotografia 46. Vista de l'estructura UE180 des de la cara sud



Fotografia 47. Detall fonamentació estructura UE180 en àmbit sud



Fotografia 48. Cobriment estructura UE180



### Encepat 8.



Fotografia 49. Vista de les estructures segles XVI UE171 i UE173



Fotografia 50. Vista estructura UE171 documenta als encepats 7 i 8

## Encepat 9.



Fotografia 51. Restes nivell d'ús UE174 relacionat amb la fase inicial de la finca baix medieval

## Encepat 10.



Fotografia 52. Vista general encepat 10



Fotografia 53. Alçat estructura UE217



Fotografia 54. Alçat del mur UE219 i restes de paviment de calç UE220



Encepat 11.



Fotografia 55. Vista general estructures finca baix medieval



Fotografia 56. Vista de les estructures muràries UE162 i UE190 amb paviment de maons UE186, nivell d'ús UE174 i gerra per emmagatzemar UE188 *in situ*



Fotografia 57. Mur mitjancer casalt medieval UE209



Fotografies 58 i 59. Detall de la gerra UE188 *in situ* i posterior engassat per a la seva extracció





Fotografia 60. Detall estructura UE199 amb al mur baix medieval UE162 i nivell d'ús UE174



Fotografia 61. Estructura UE199 un cop desmuntat el mur UE162



Fotografia 62. Conjunt de cinc recipients ceràmics relacionats amb la presència d'una botiga del segle XVI en aquest espai



Fotografia 63. Detall tenalla UE212 amb estructura UE228



Fotografia 64. Detall de les tenalles UE 214 i UE229



Fotografia 65. Cobriment recipients ceràmics



Encepats 12, 13 i ascensor sector Argenteria.



Fotografia 66. Vista general àmbit d'actuació



Fotografies 67 i 68. Dipòsit s. XVIII UE192



Fotografia 69. Vista estructures muràries UE195, UE205 i UE209



Fotografia 70. Detall mur interior casalot medieval UE195



Fotografia 71. Vista del mur mitjancer finca medieval UE209 amb estructura UE205 i nivell d'ús UE273



Fotografia 72. Dipòsit UE192 amb restes del dipòsit segle XV UE203



Fotografia 73. Vista de l'estructura anterior a la finca medieval UE205 amb nivell d'ús UE273





Fotografia 74. Estructura UE205 amb rasa de fonamentació UE204 excavada a les argiles UE276



Fotografia 75. Vista estructura UE205 un cop desmuntat part del mur UE209



Fotografia 76. Vista general enterraments baix imperials



Fotografia 77. Enterrament infantil UF1



Fotografia 78. Enterrament fossa simple UF1 i UF3



Fotografia 79. Vista enterrament infantil baix imperial UF2



Fotografia 80. Vista nivell d'argiles UE277 amb tombes baix imperials excavades



### Encepat 15.



Fotografia 81. Vista clavegueres UE263 i UE265

### Encepat 17.



Fotografia 82. Nivell d'ús de calç blanca UE224



Fotografia 83. Detall mur anterior finca medieval UE227 fet de petits carreus i morter de calç

## Encepat 18.



Fotografia 84. Mur primera fase finca medieval UE257  
amb nivell de circulació UE260



Fotografia 85. Mur UE257 amb vista de  
la banquetta de fonamentació i estrat  
UE266



Fotografia 86. Mur UE257 adossat a  
l'estructura murària anterior finca  
medieval UE227



Encepat 19.



Fotografia 87. Mur mitjancer casalot medieval UE255 amb estructura murària UE235 relacionada amb finca de menors dimensions



Fotografia 88. Mur UE255 amb claveguera UE263

Encepat 20.



Fotografia 89. Mur façana finca baix medieval UE 268

Encepats 21 i 22.



Fotografia 90. Mur mitjancer UE255

### Encepat 23.



Fotografia 91. Vista general encepat 23 amb claveguera UE 232, murs finca baix medieval UE237 i 248 amb nivell d'ús 238, estructura murària finca s. XVI i forats de pal UE 239 i UE241



Fotografia 92. Detall claveguera UE232 i mur UE235 també documenta encepat 18





Fotografia 93. Murs finca baix medieval UE237 i UE248 amb nivell d'ús UE245



Fotografia 94. Detall enlluït mur UE237 i UE248 per unificar visualment ambdues estructures muràries.



Fotografia 95. Vista estructures medievals amb mur UE251 i nivell de circulació UE252



Fotografia 96. Vista general estructura murària UE251  
amb banqueta de fonamentació



Fotografia 97. Cobriment estructura UE251

#### Encepat 24.




Fotografia 98. Vista general passatge





Fotografia 99. Paviment del passatge fet amb llambordes UE135

### Rasa sanejament sector Argenteria.



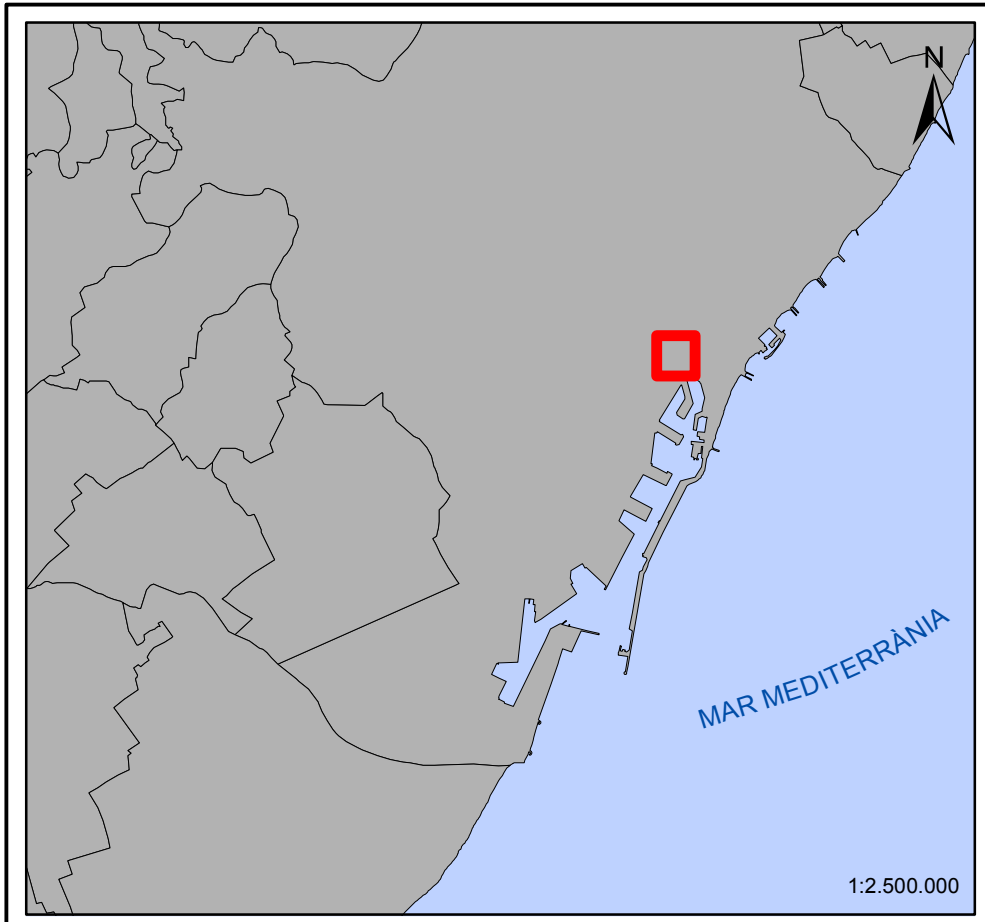
Fotografies 100 i 101. Obertura rasa sanejament sector Argenteria amb paquet de runa contemporània UE149

**ANNEX 6. DOCUMENTACIÓ PLANIMÈTRICA**

## Índex Planimetria.

1. Plànol de localització intervenció Argenteria 65-Mirallers 12.
2. Plànol situació finques Argenteria 65-Mirallers 12.
3. Planta general finca.
4. Planta general estructures segle XIX.
5. Planta general estructures segle XVIII.
6. Planta general estructures segles XV- XVI.
7. Planta general estructures segle XIV.
8. Planta general estructures segona meitat segle XIII.
9. Planta general estructures alt medievals.
10. Planta general estructures baix imperials.
11. Planta 1 sector Mirallers.
12. Planta 2 sector Mirallers.
13. Planta 3 sector Mirallers.
14. Planta 1 sector sud Argenteria.
15. Planta 2 sector sud Argenteria.
16. Planta 1 sector est Argenteria.
17. Planta 2 sector est Argenteria.
18. Planta 1 sector oest Argenteria.
19. Planta general seccions i alçats.
20. Secció A-A' i B-B'.
21. Secció C-C' i alçat D-D'.
22. Alçats E-E' i F-F'.
23. Secció G-G'.
24. Secció H-H' i alçat I-I'.
25. Secció J-J' i K-K'.
26. Secció L-L' i M-M'.
27. Secció N-N', O-O' i P-P'.
28. Planta i Secció UF1-Q-Q'.
29. Planta i Secció UF2-R-R'.
30. Planta i Secció UF3-S-S'.





**LOCALITZACIÓ GEOGRÀFICA**

NOM DEL PROJECTE:  
Intervenció arqueològica a carrer de l'Argenteria 65, Mirallers 12.  
CODI 045/10

MUNICIPI:  
Barcelona

COMARCA:  
Barcelonès



Escala Numèrica 1:2.500      Escala Gràfica 0 12,5 25 50 75 100 125 Metres

DISSENY I ELABORACIÓ: ALEX MORENO  
BASE CARTOGRÀFICA: INSTITUT CARTOGRÀFIC DE CATALUNYA  
PROJECCIÓ UTM FUS 31N AMB DATUM EUROPEU DE 1960 (PARÀMETRES ICC/UB)



Museu Picasso

Museu Tèxtil  
i d'Indumentària

Santa Maria  
del Mar

Carrer de Montcada

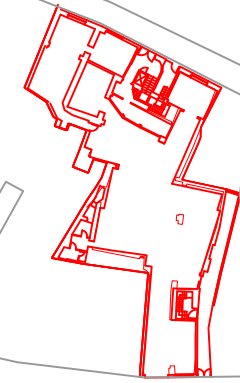
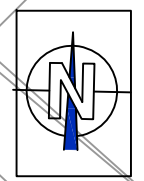
Passeig del Born

Carrer de l'Argenteria

Carrer de Rera el T

Viagatans

Mirallers





CARRER ARGENTERIA

CARRER MIRALLERS

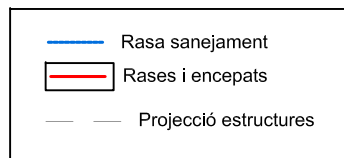


— Segle XIX	— Rasa sanejament
— Segle XVIII	— Rases i encepats
— Segle XVI	— Projecció estructures
— Segle XIV	
— Segle XIII	
— Ant. segle XIII	
— Baix imperial	





CARRER ARGENTERIA








CARRER ARGENTERIA



CARRER MIRALLERS

	Rasa sanejament
	Rases i encepats
	Projecció estructures



INTERVENCIÓ:  
INTERVENCIÓ DEL CARRER ARGENTERIA, 65 I CARRER MIRALLERS, 12  
(DISTRICTE DE CIUTAT VELLA, BARCELONA)  
Cod: 045/10.

ARQUEOLÒGICA:  
Vanessa Triay Olives

PLANIMETRIA:  
Vanessa Triay Olives

ESCALA GRÀFICA / NUMÉRICA:  
1:150  
Original DIN-A 3



NOM:  
Planta general estructures segle XVIII

DATA:  
Març 2012

FULL:  
5

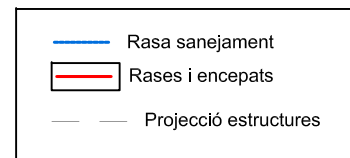




CARRER ARGENTERIA



CARRER MIRALLERS








CARRER ARGENTERIA



CARRER MIRALLERS

-  Rasa sanejament
-  Rases i encepats
-  Projecció estructures



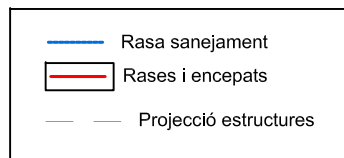
- Rasa sanejament
- Rases i encepats
- Projecció estructures

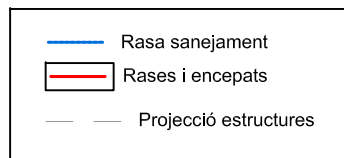
CARRER ARGENTERIA

CARRER MIRALLERS



CARRER ARGENTERIA

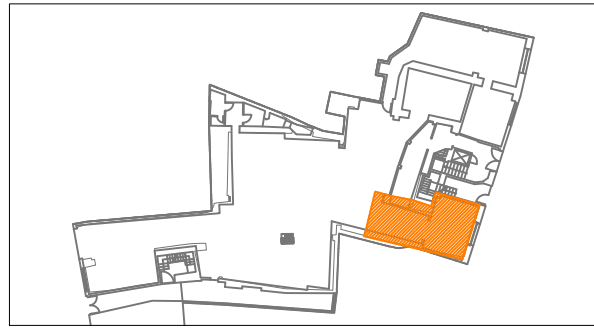




CARRER ARGENTERIA

CARRER MIRALLERS



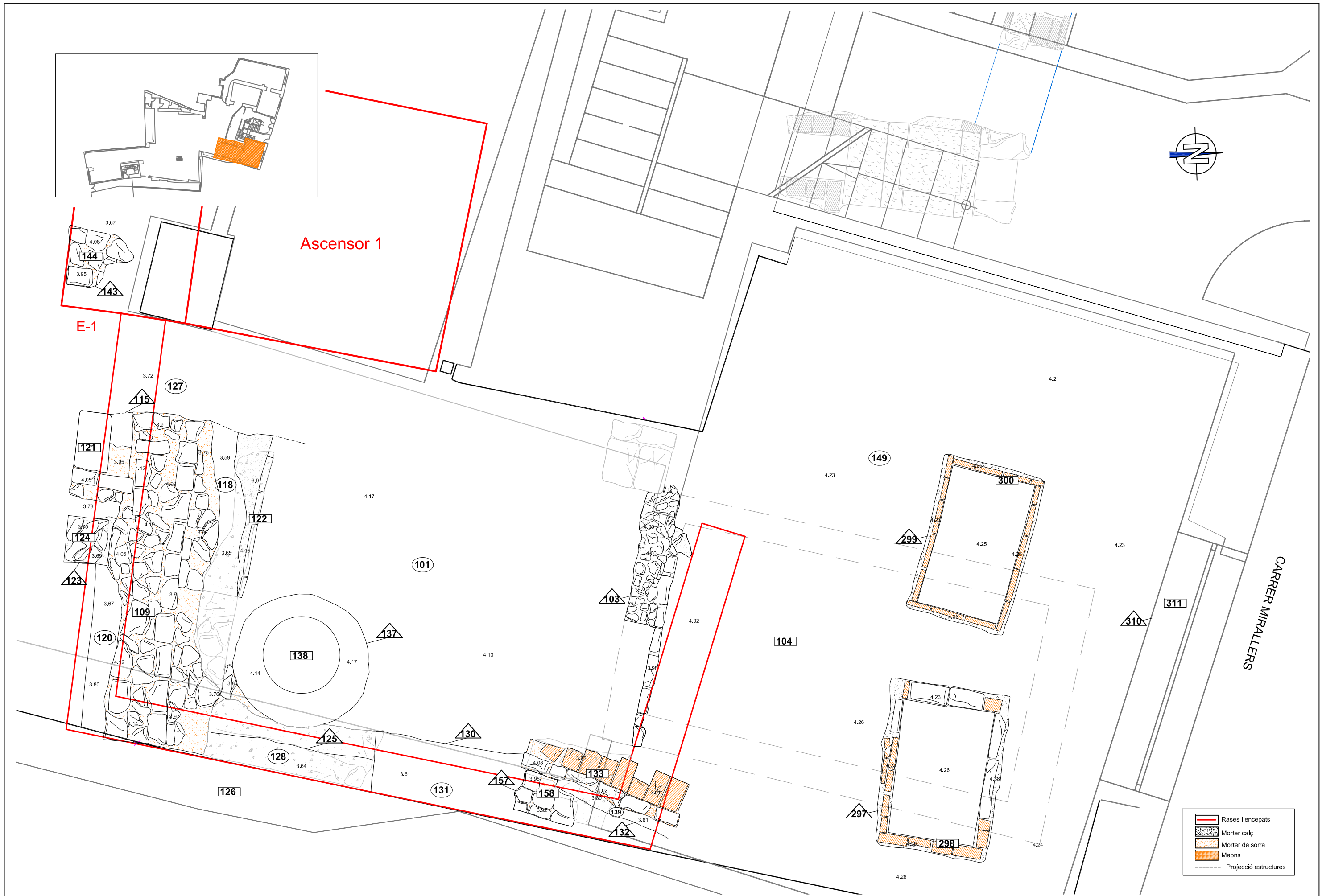


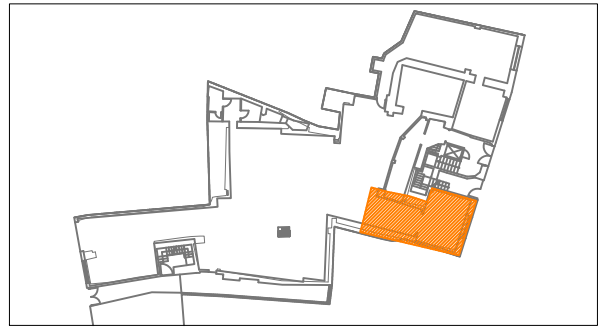
Ascensor 1

E-1

CARRER MIRALLERS

- Rases i encepats
- Morter calç
- Morter de sorra
- Maons
- Projectió estructures





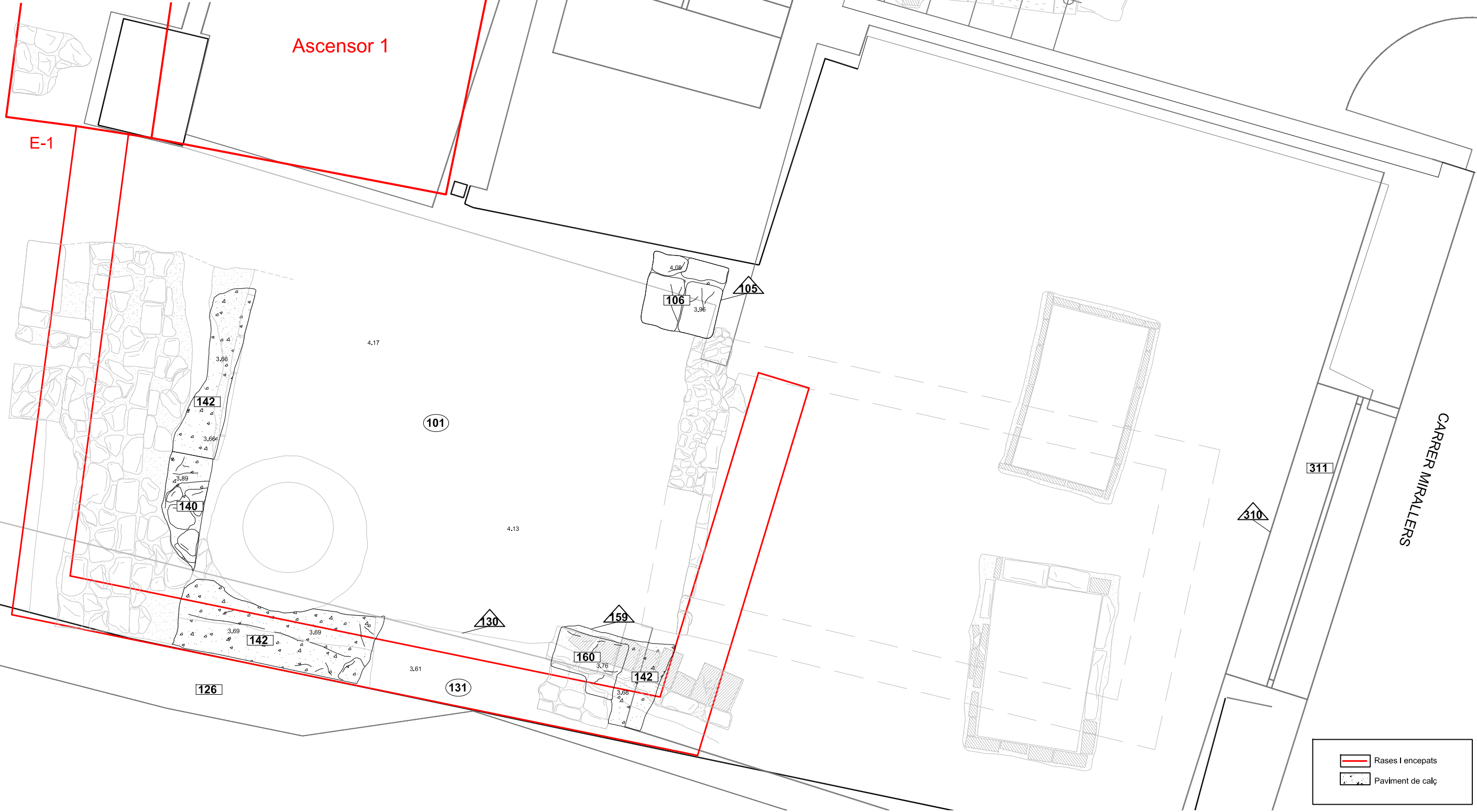


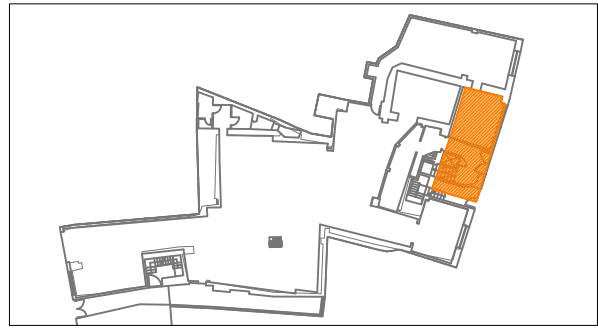
Ascensor 1

E-1




CARRER MIRALLERS

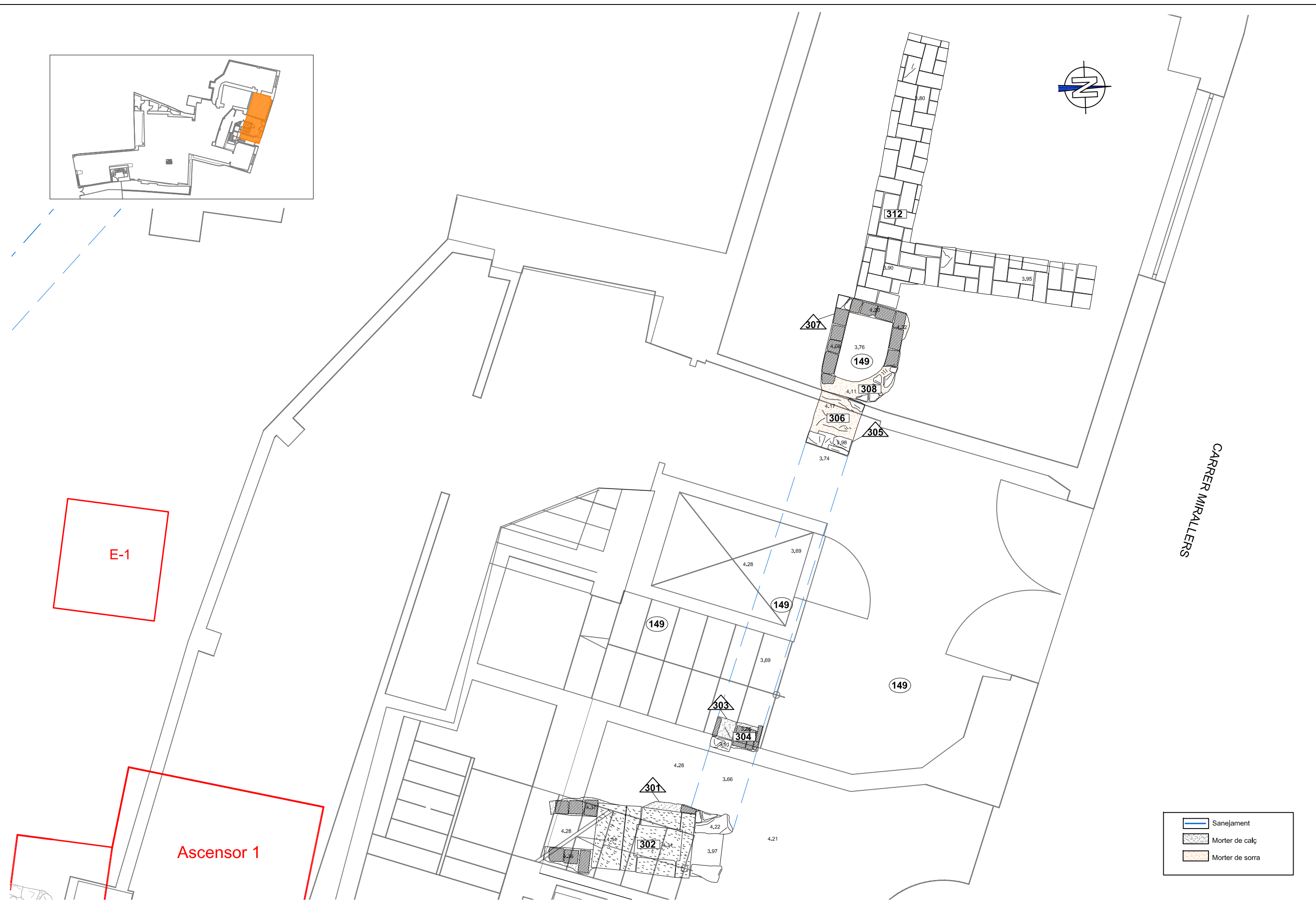
-  Rases i encepats
-  Paviment de calç





CARRER MIRALLERS

-  Sanejament
-  Morter de calç
-  Morter de sorra




INTERVENCIÓ:  
 INTERVENCIÓ DEL CARRER ARGENTERIA, 65 I CARRER MIRALLERS, 12  
 (DISTRICTE DE CIUTAT VELLA, BARCELONA)  
 Cod: 045/10.

ARQUEOLÒGICA:  
 Vanesa Triay Olives

PLANIMETRIA:  
 Vanesa Triay Olives

ESCALA GRÀFICA / NÚMÉRICA:  
 1:40  
 Original DIN-A 3

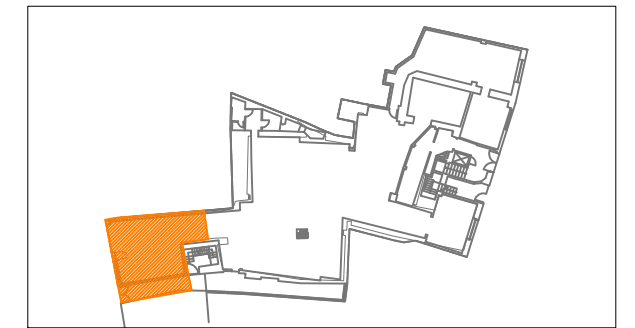


NOM:  
 Planta 3 estructures occidentals sector  
 Mirallers

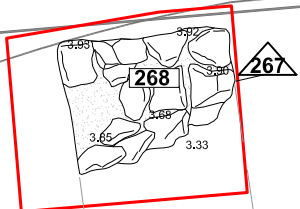
DATA:  
 Març 2012

FULL:  
 13

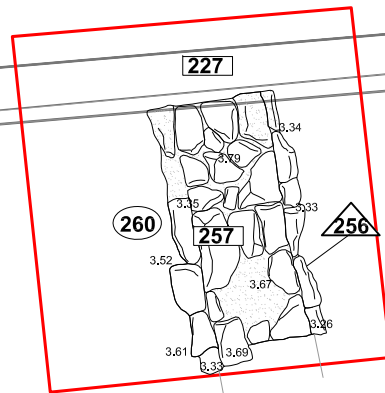




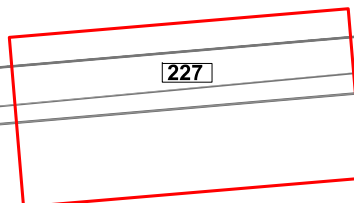
CARRER ARGENTERIA



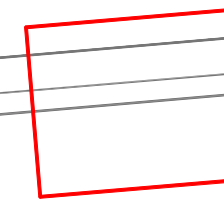
E-20



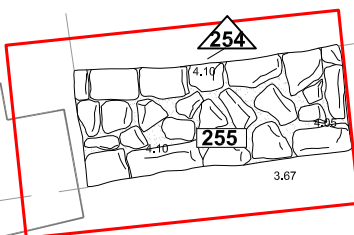
E-19



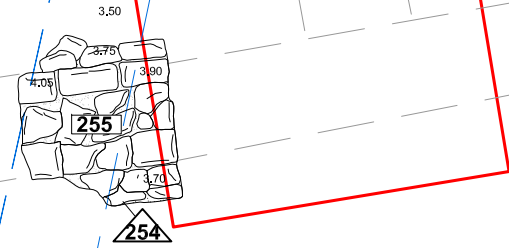
E-17



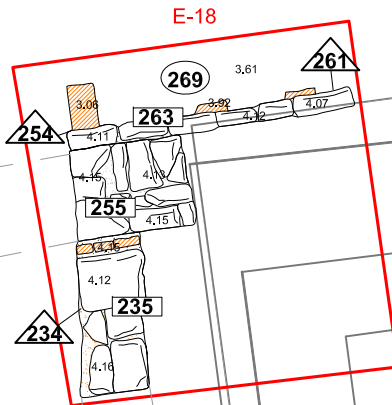
E-16



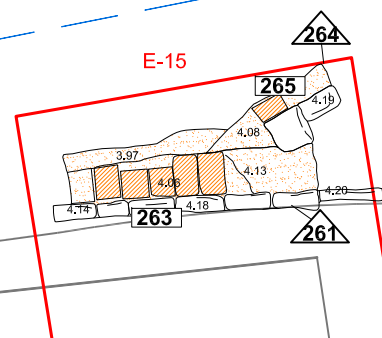
E-21



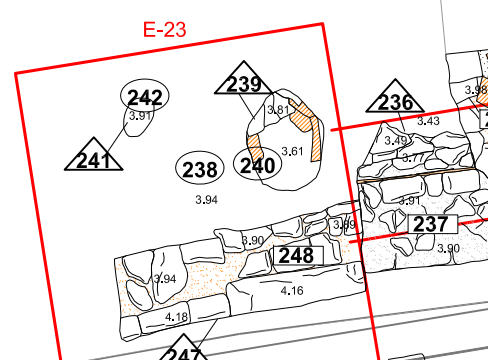
E-22



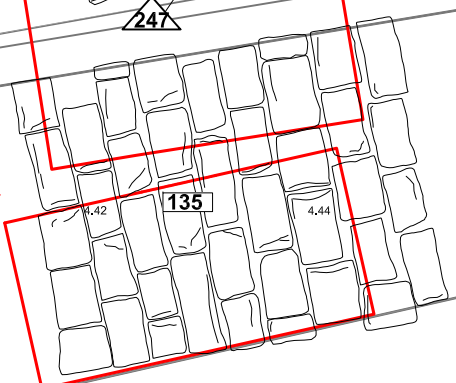
E-18



E-15

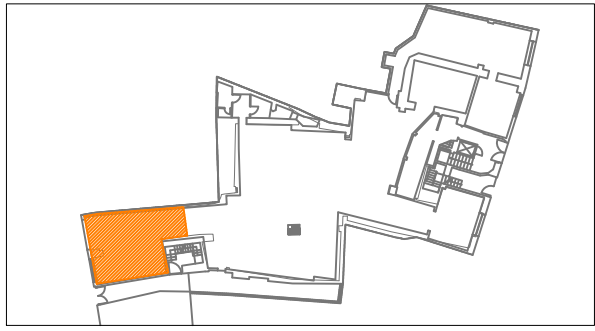


E-23

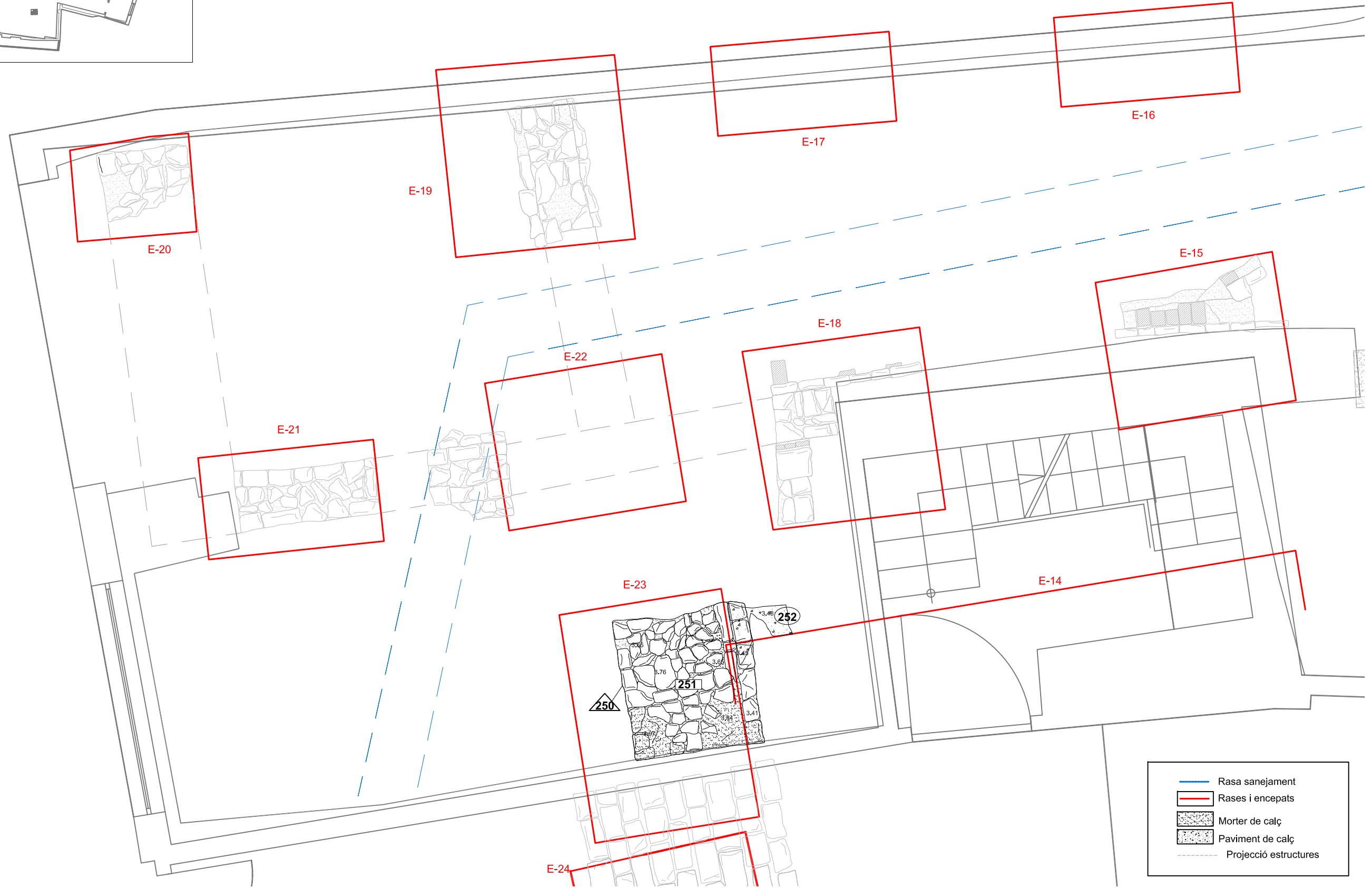


E-24

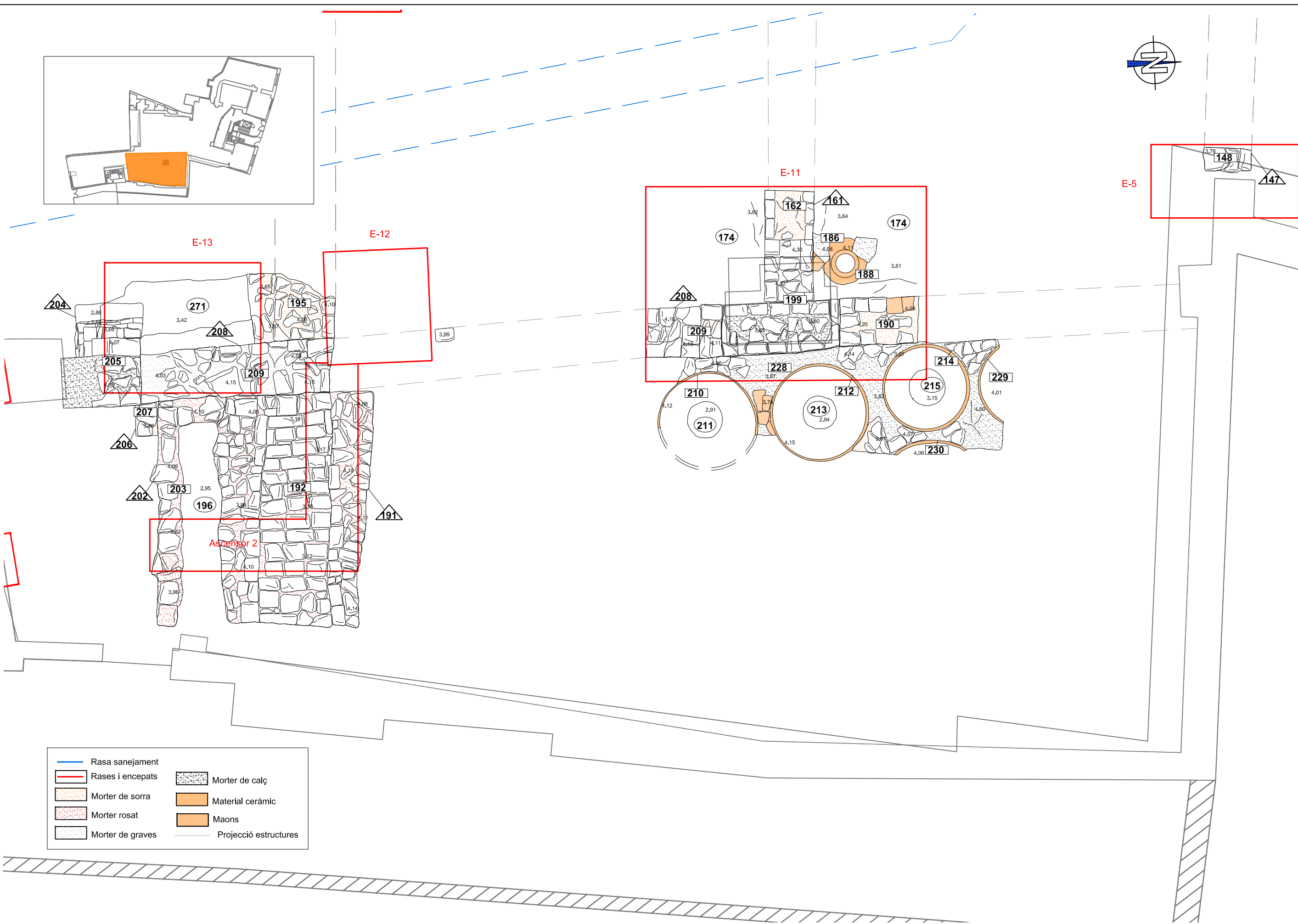
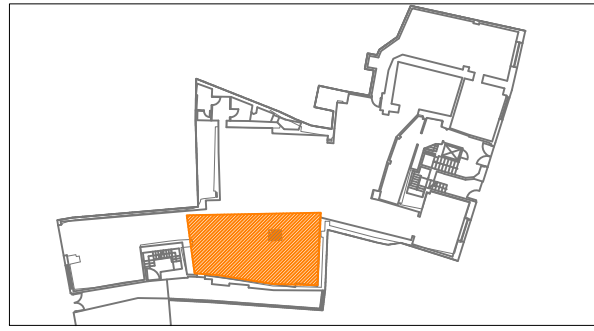
- Rasa sanejament
- Rases i encepats
- Morter sorra
- Morter de graves
- Maons
- Enlluït
- Projecció estructures



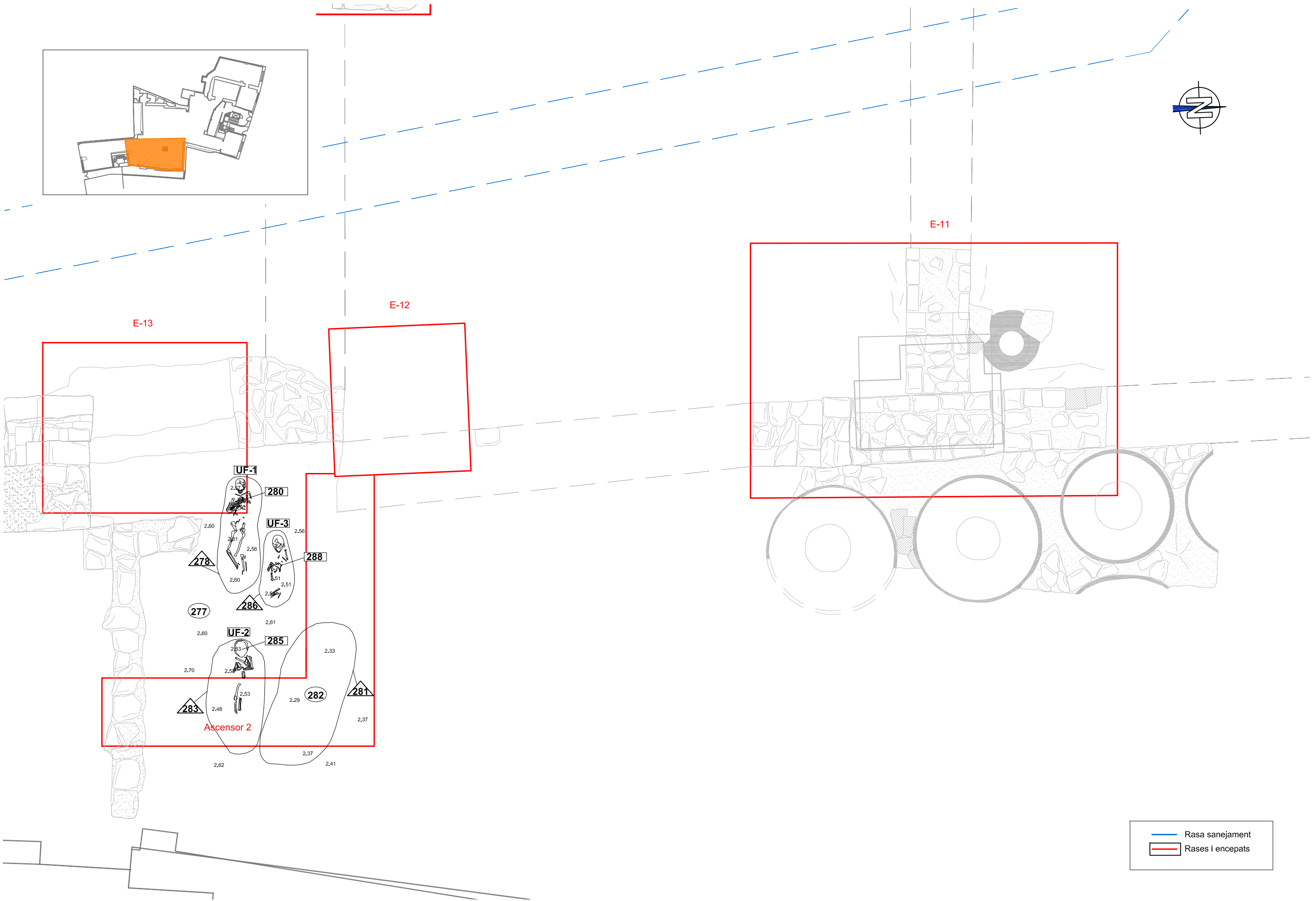
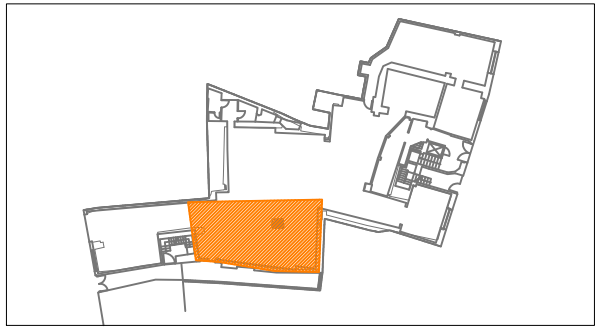
CARRER ARGENTERIA



	Rasa sanejament
	Rases i encepats
	Morter de calç
	Paviment de calç
	Projecció estructures

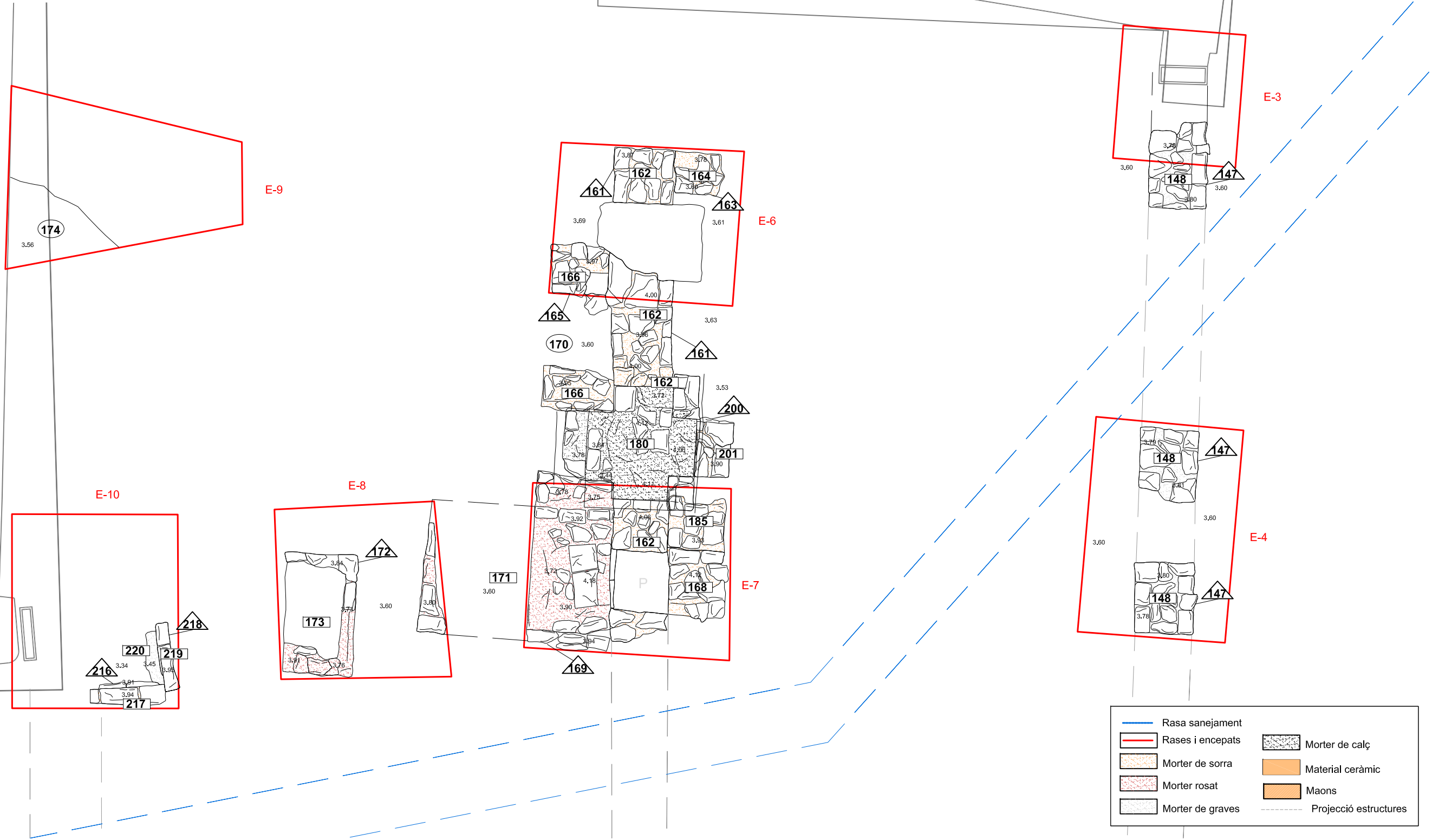
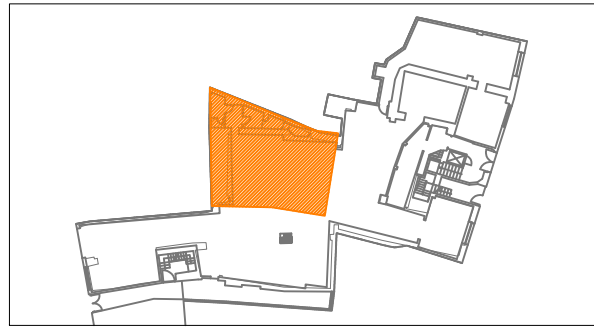


	Rasa sanejament		Mortor de calç
	Rases i encepats		Material ceràmic
	Mortor de sorra		Maons
	Mortor rosat		Projecció estructures
	Mortor de graves		



— Rasa sanejament  
— Rases i encepats





	Rasa sanejament		Morter de calç
	Rases i encepats		Material ceràmic
	Morter de sorra		Maons
	Morter rosat		Projecció estructures
	Morter de graves		

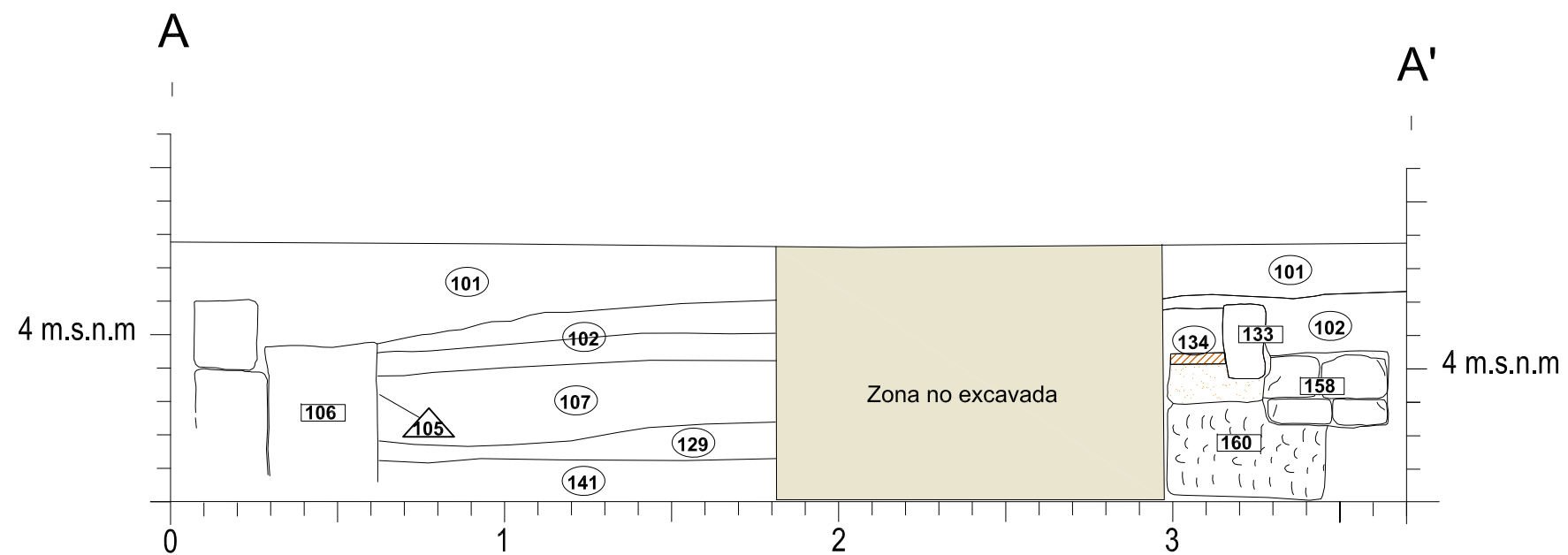


CARRER ARGENTERIA

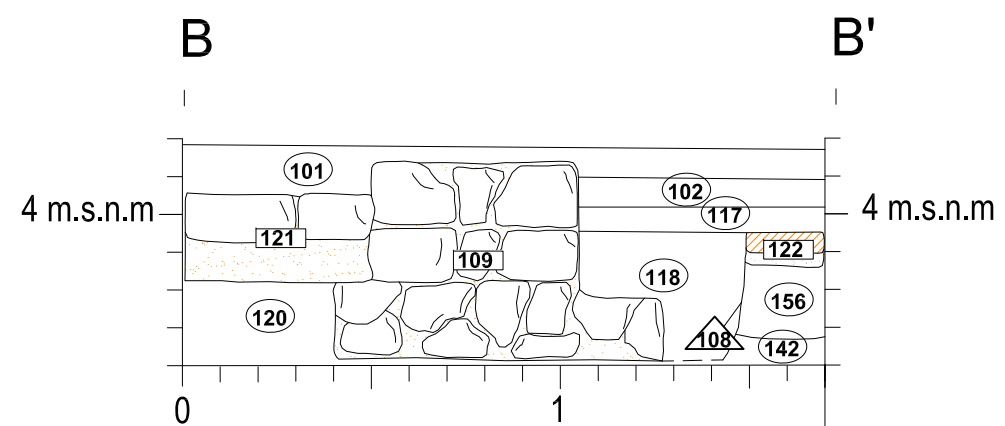






CARRER MIRALLERS

# Secció A-A'

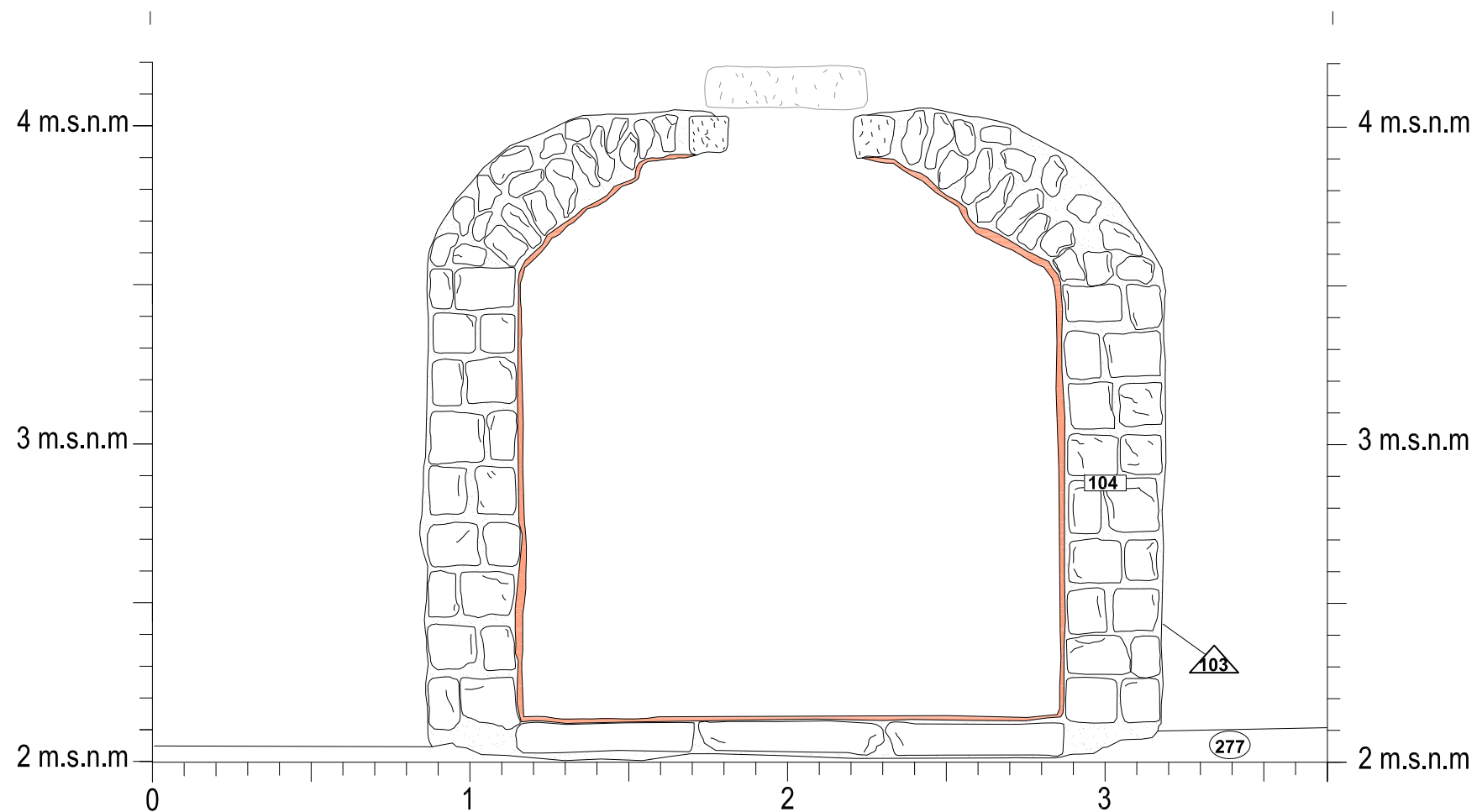


# Secció B-B'



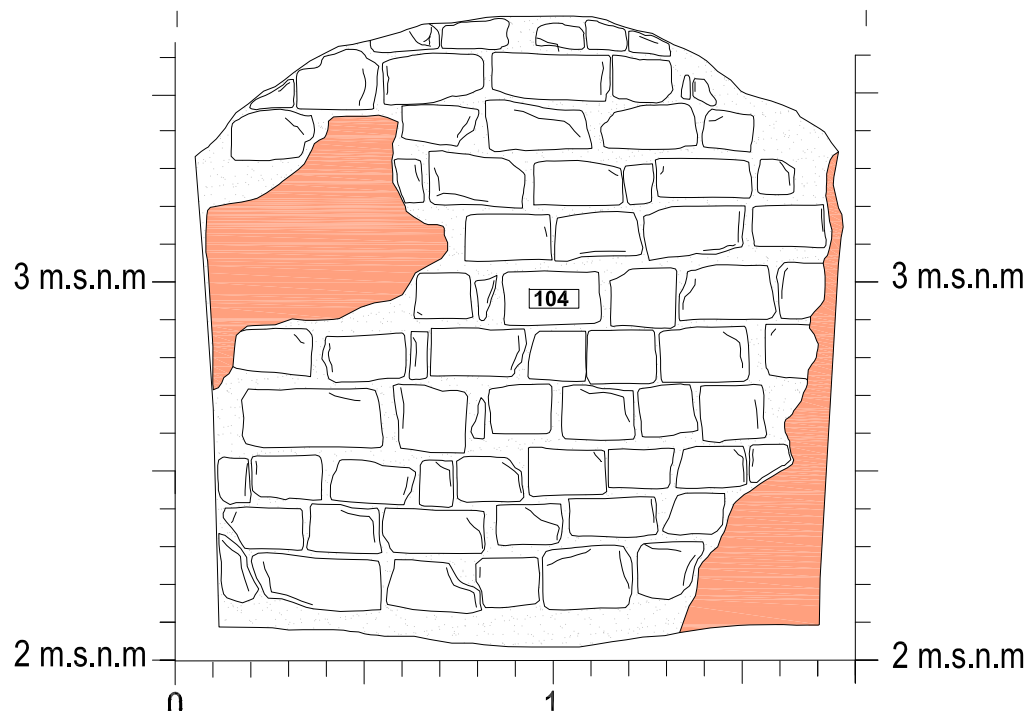
-  Morter graves
-  Morter sorra
-  Maons
-  Pedra treballada

Secció C-C' C

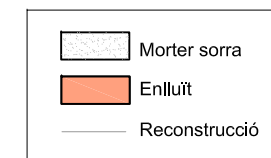


C'

Alçat D-D' D

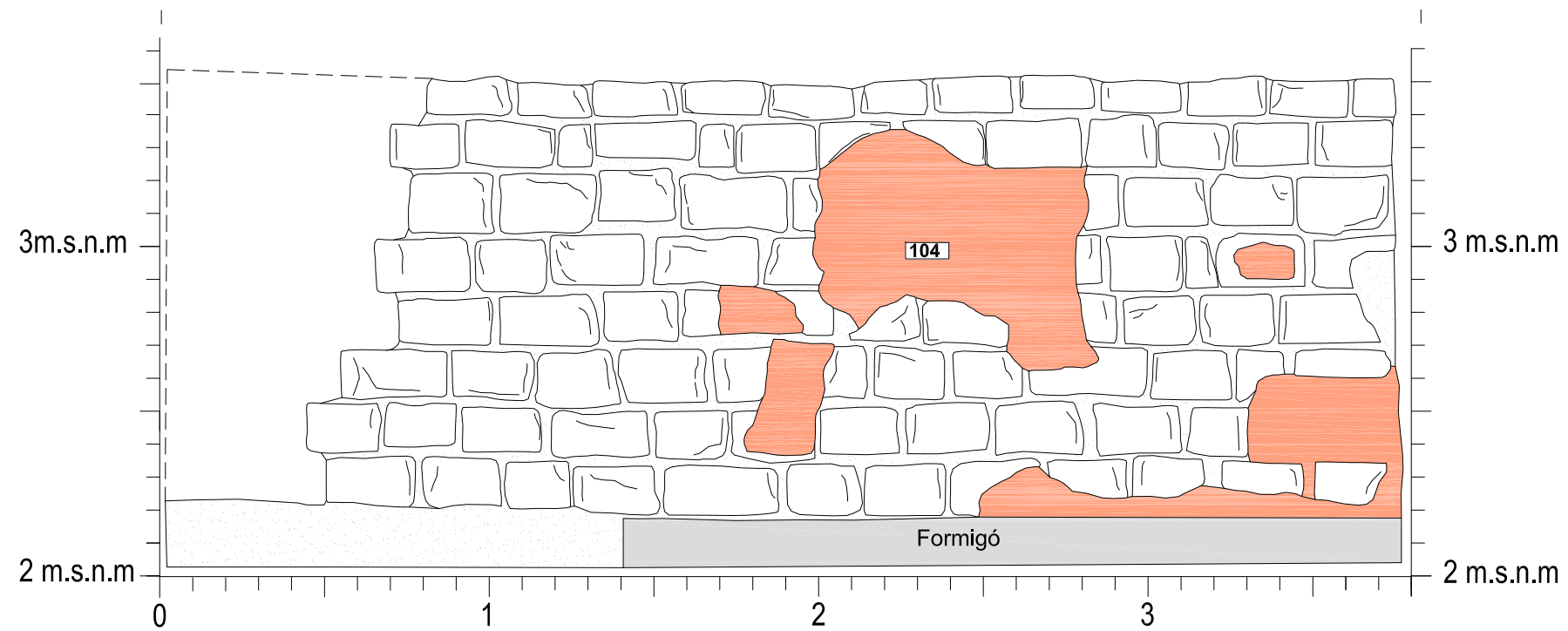


D'

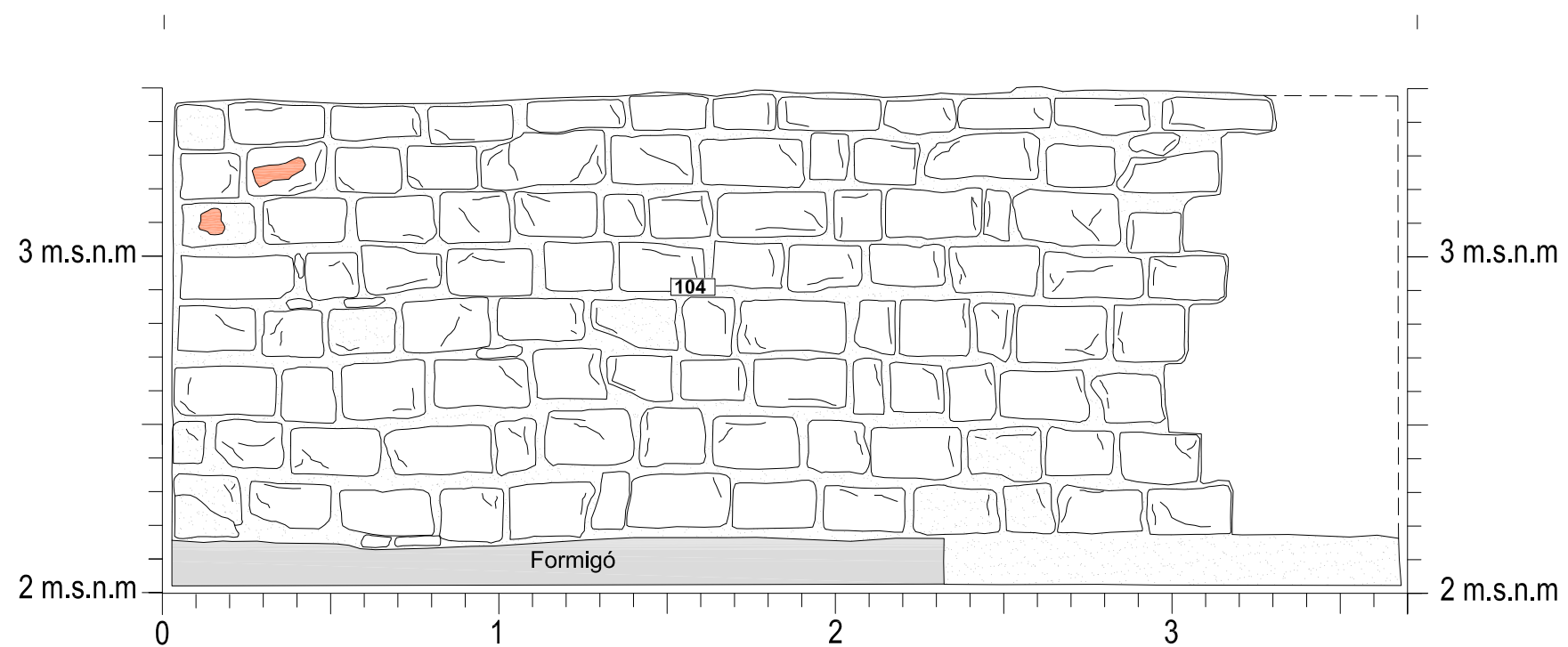




Alçat E-E' E

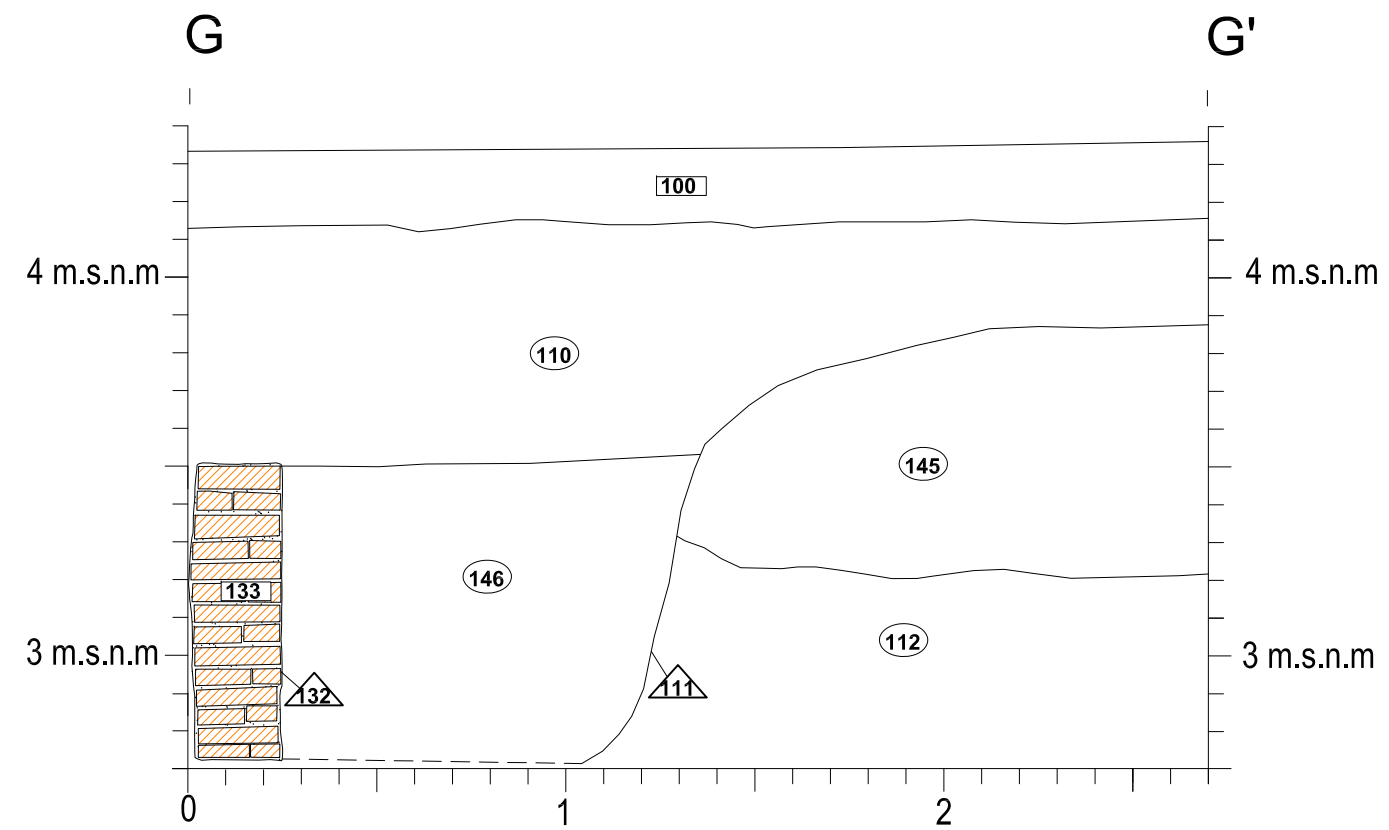




Alçat F-F' F

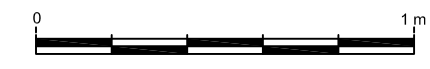


Morter sorra  
Enlüt

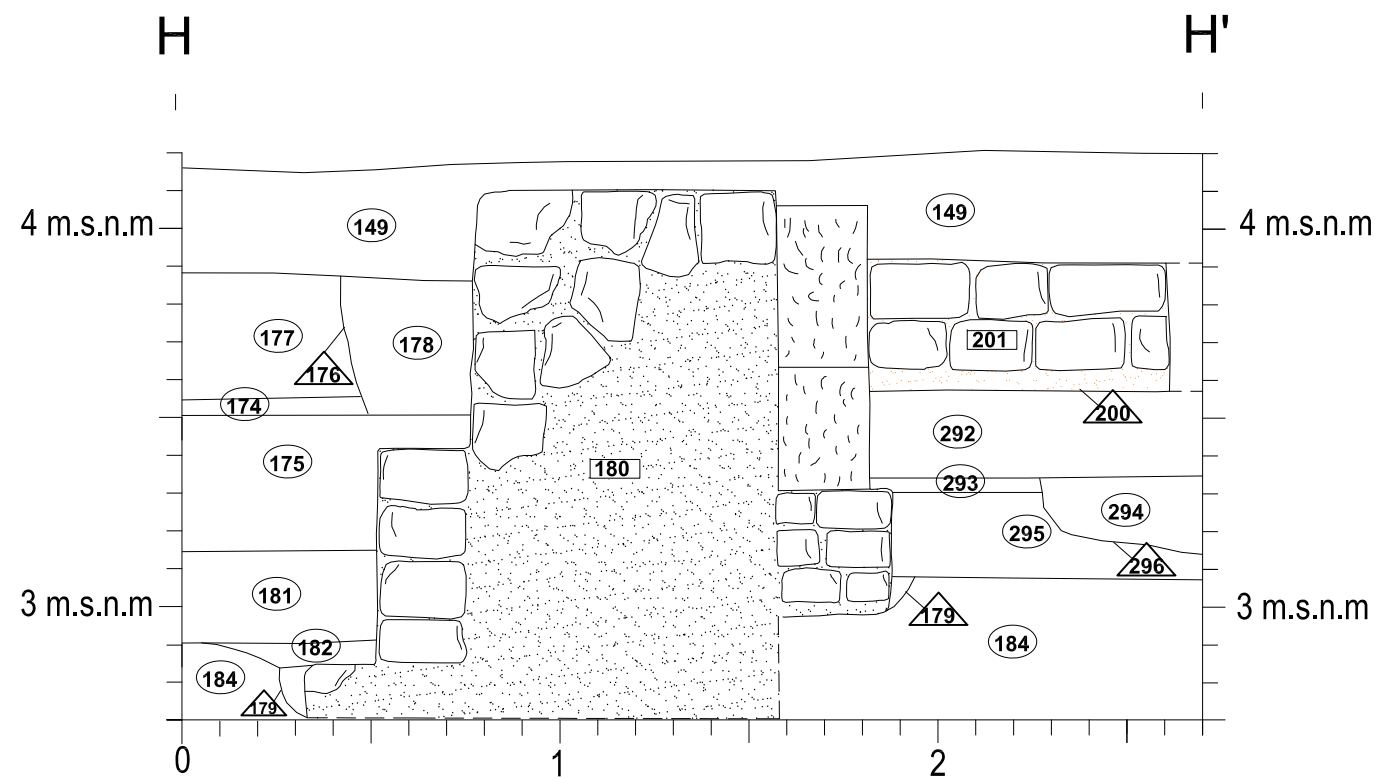
# Secció G-G'



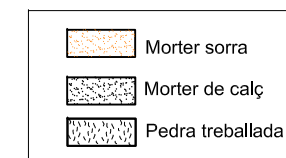
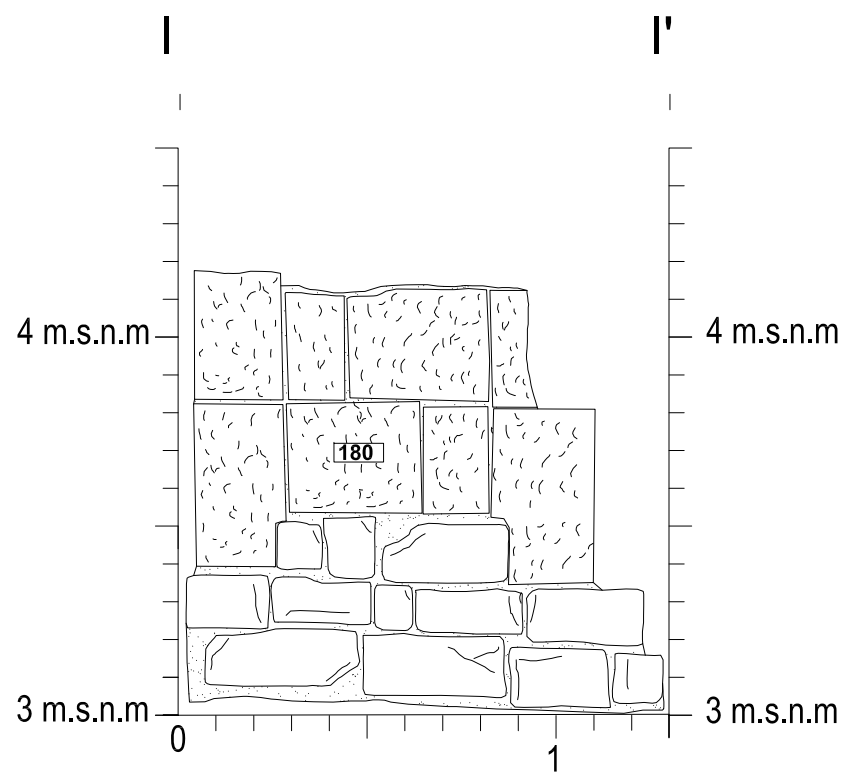
	Morter de calç
	Maons



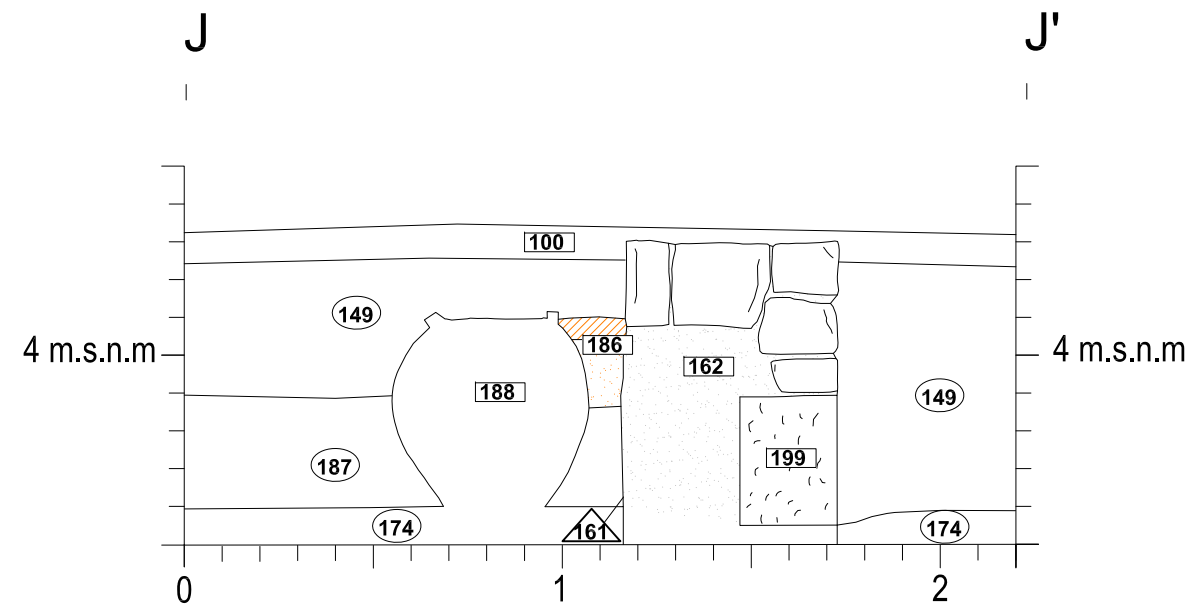
# Secció H-H'



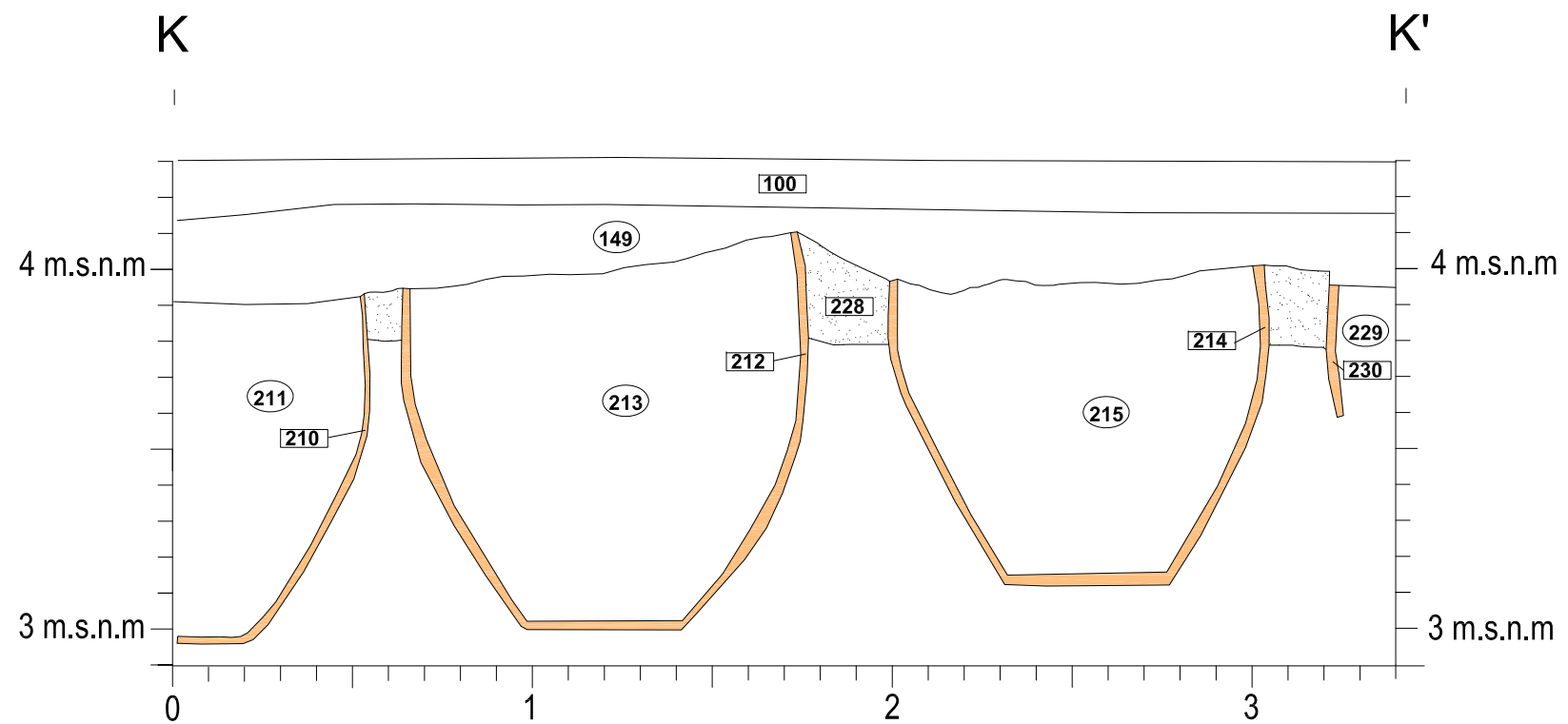
# Alçat I-I'



### Secció J-J'

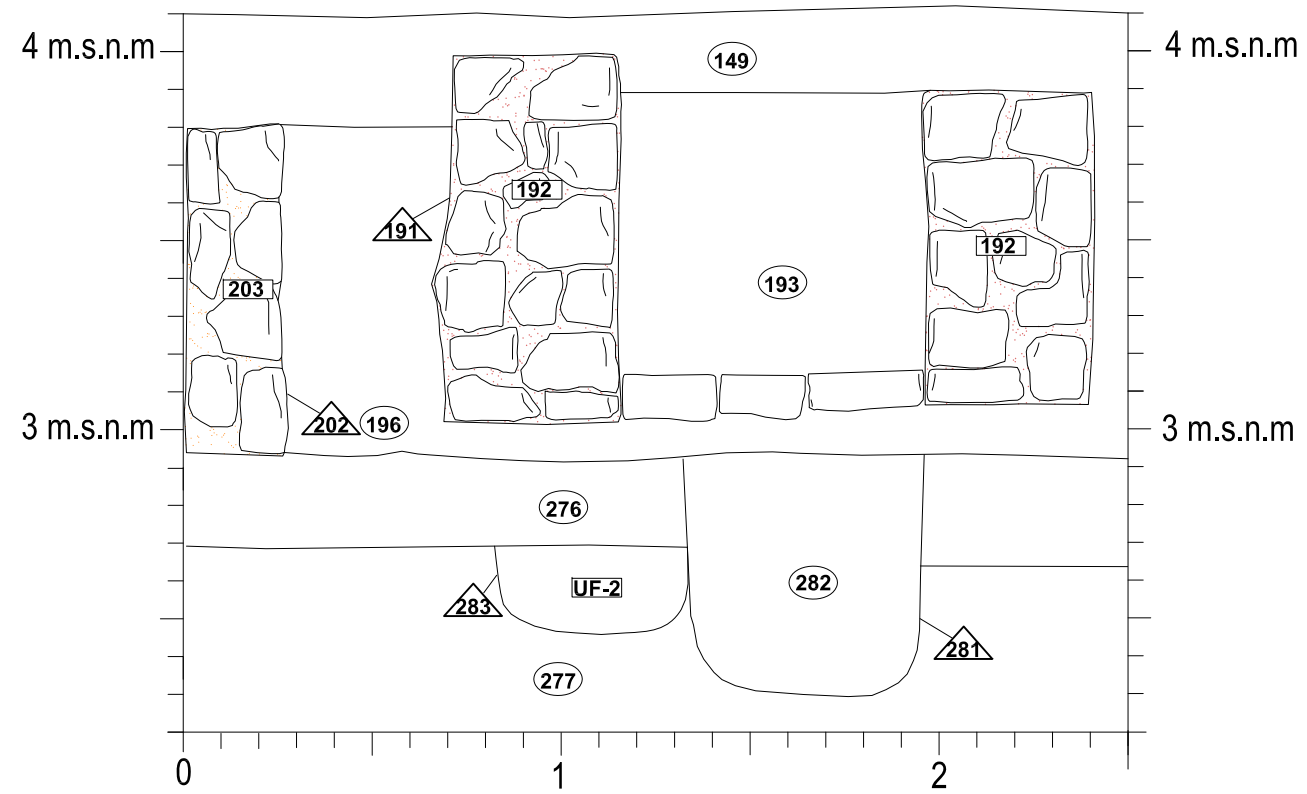


### Secció K-K'

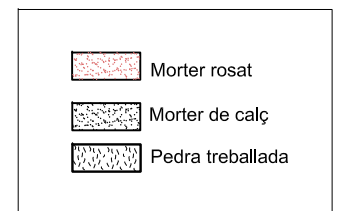
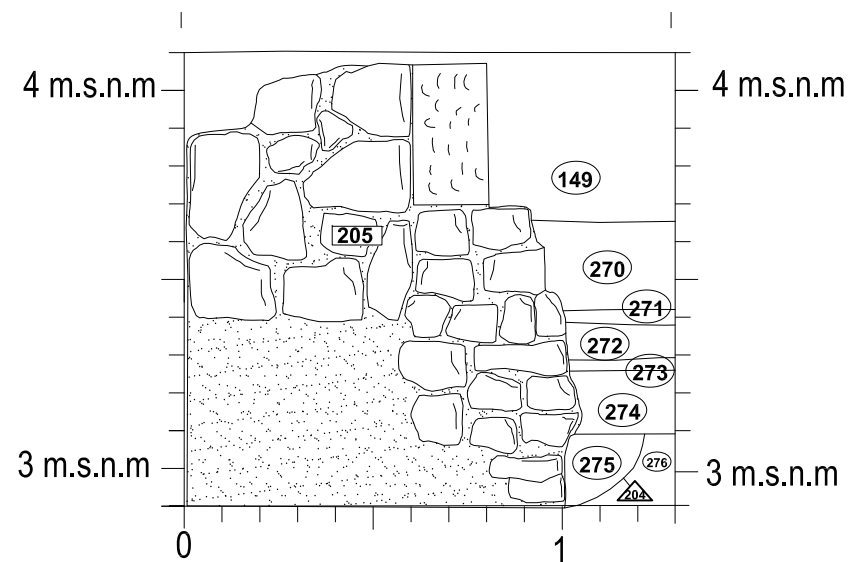


- Morter de graves
- Morter de sorra
- Morter de calç
- Pedra treballada
- Material ceràmic
- Maons

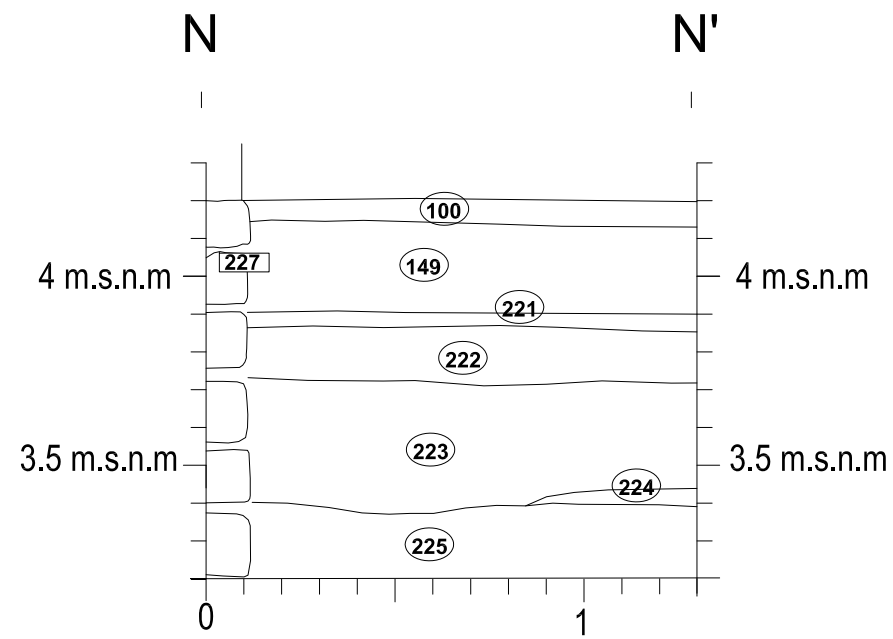
### Secció L-L L L'



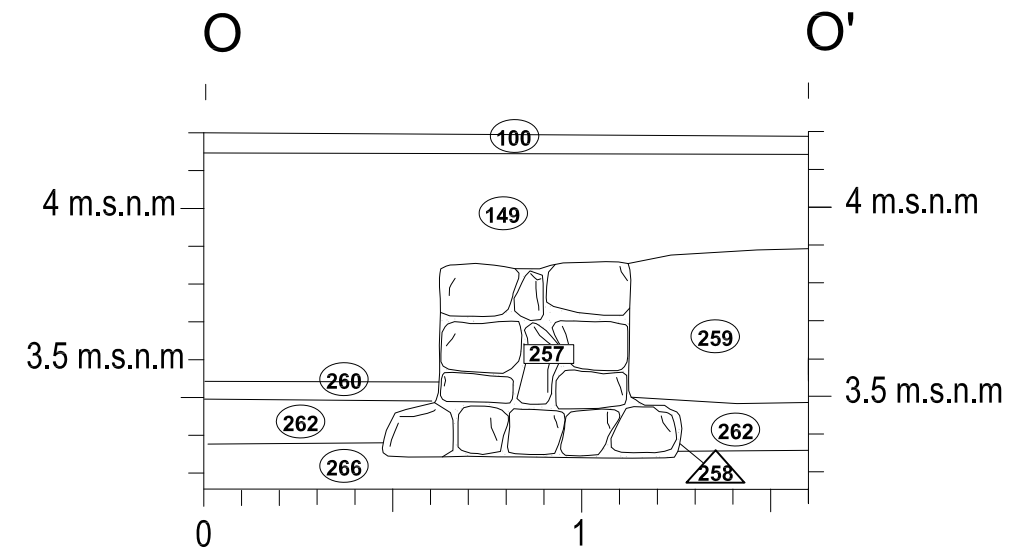
### Secció M-M M M'



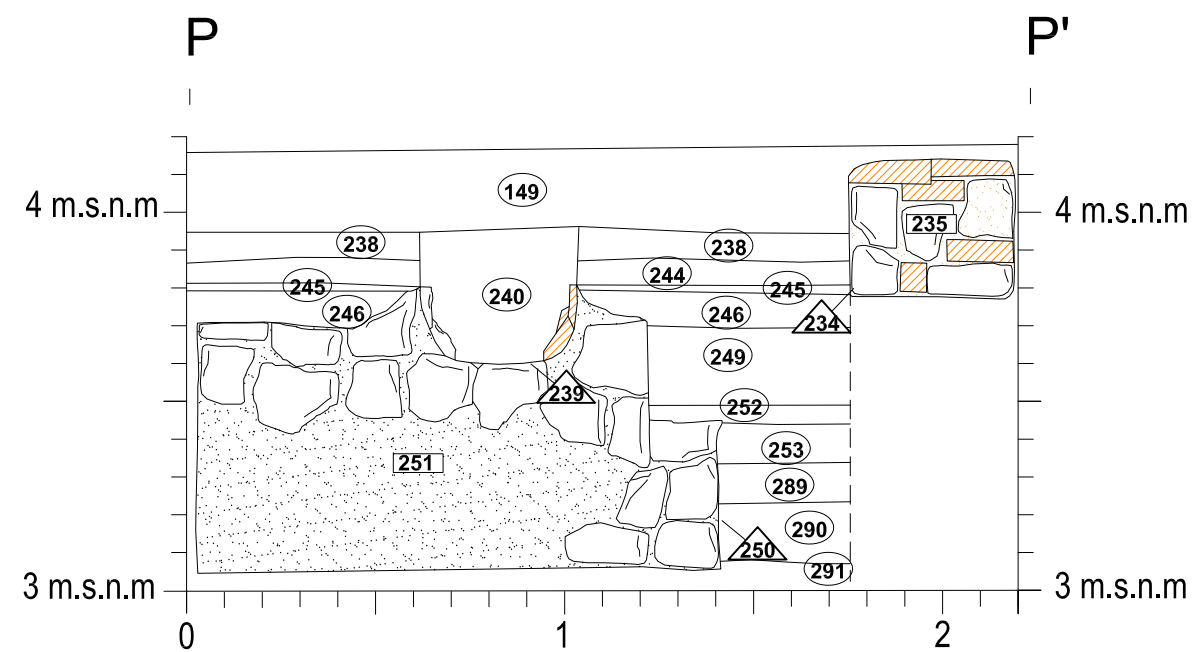
### Secció N-N







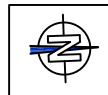
### Secció O-O'



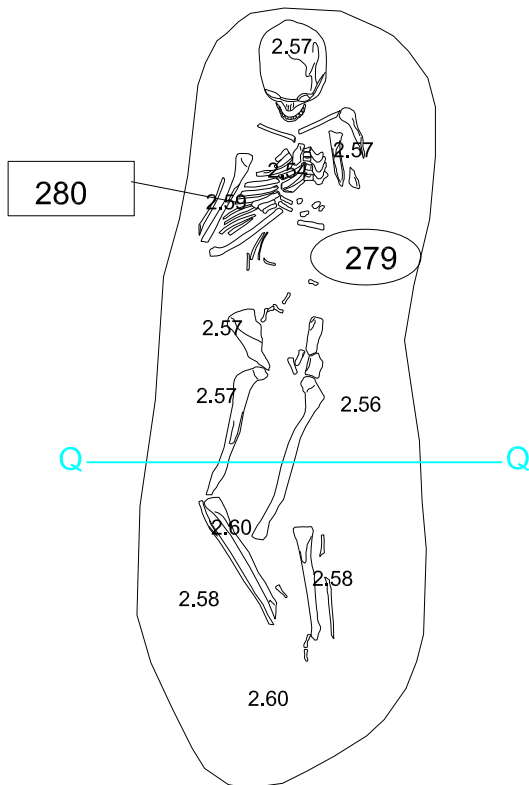
### Secció P-P'



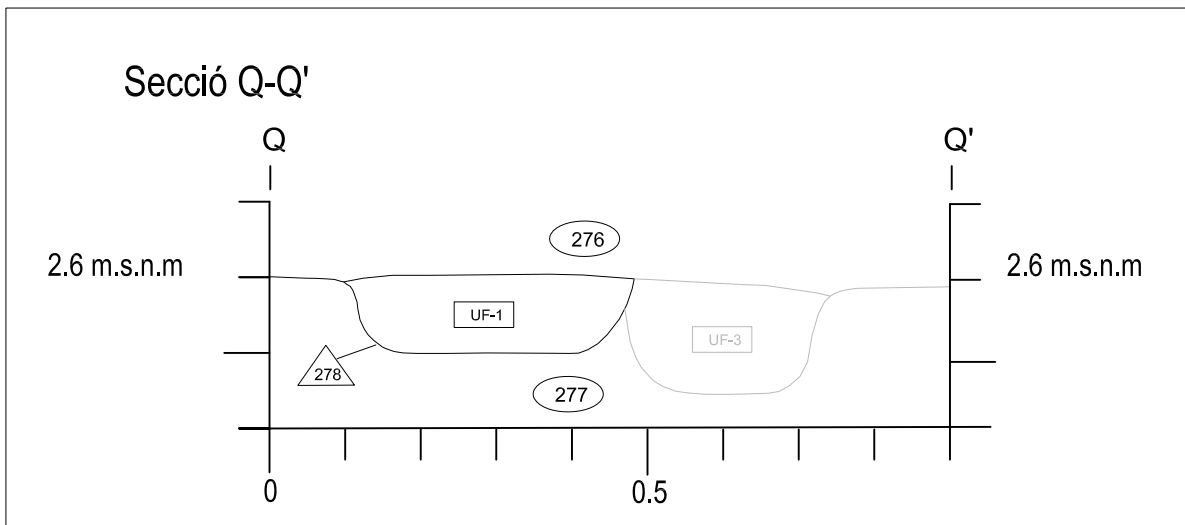
-  Morter de graves
-  Morter de sorra
-  Morter de calç
-  Maons



UF1



### Secció Q-Q'



ESCALES:

1:10

Original DIN A-4



GRÀFICA

Full:

28

Projecte:

Intervenció arqueològica Argenteria 65, Mirallers 12  
(Barcelona, Barcelonès) Codi 045/10



ARQUEÒLEG:

Vanesa Triay

PLANIMETRIA:

Vanesa Triay

Nom:

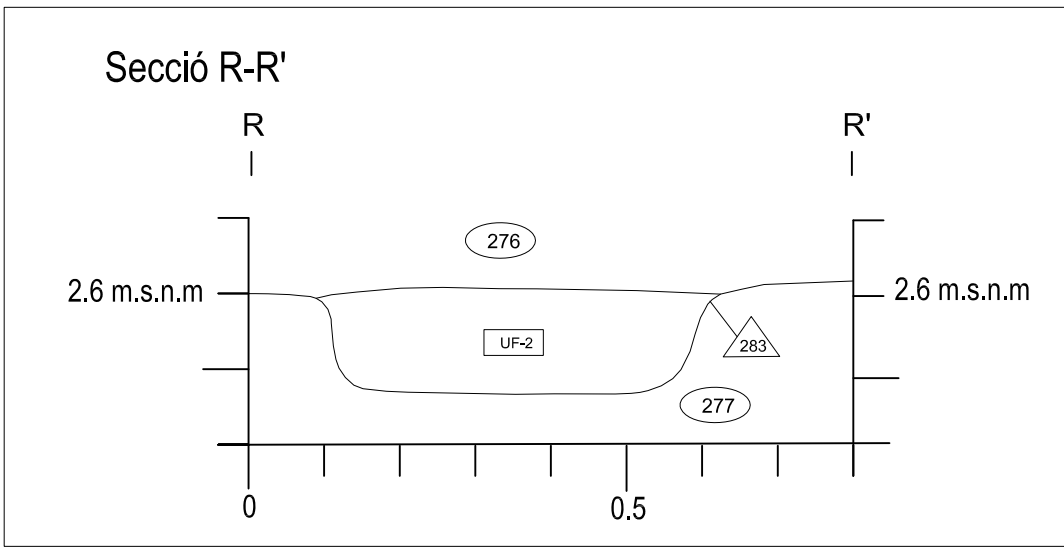
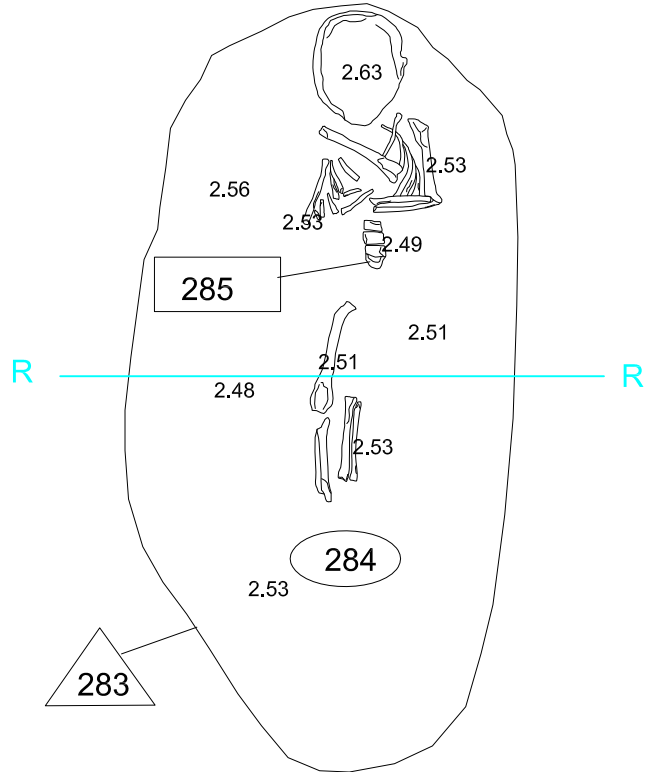
Fossa simple UF1 amb individu UE280

Data:

Març 2012



UF2



Projecte:  
Intervenció arqueològica Argenteria 65, Mirallers 12  
(Barcelona, Barcelonès) Codi 045/10

ESCALES:  
1:10  
Original DIN A-4

GRÀFICA

Full: 29



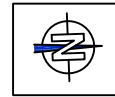
ARQUEÒLEG:  
Vanessa Triay

PLANIMETRIA:  
Vanessa Triay

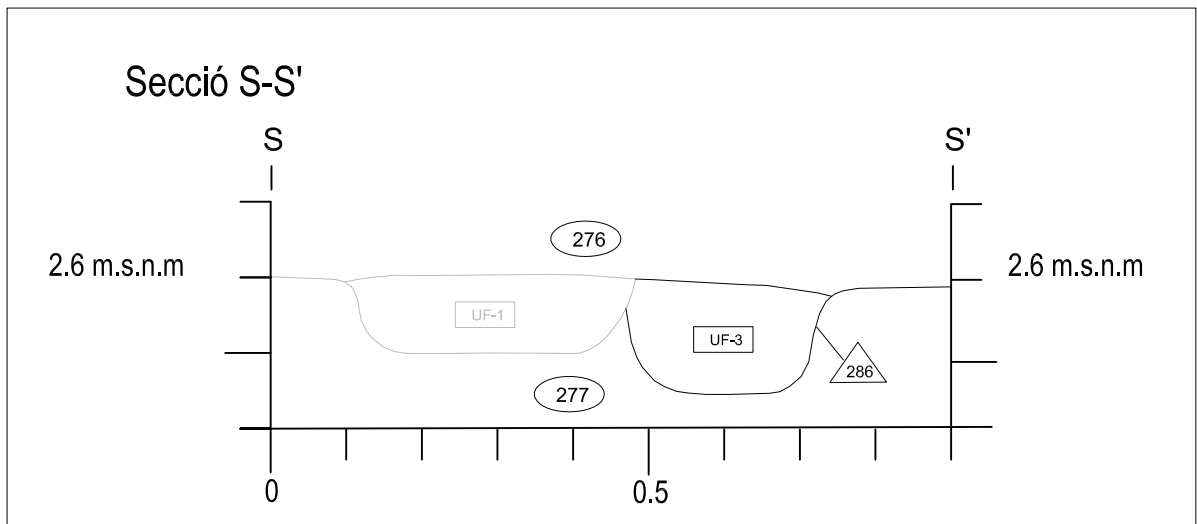
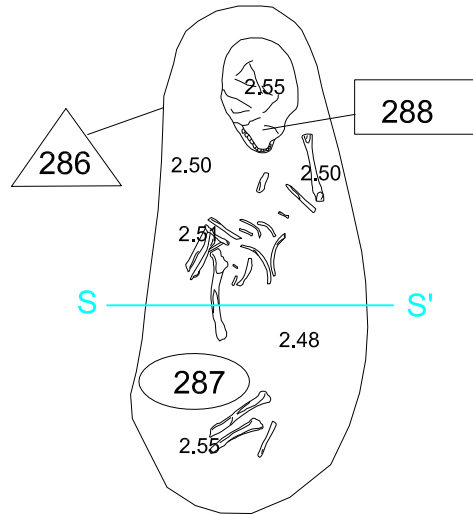
Nome:  
Fossa simple UF2 amb individu UE285

Data:  
Març 2012





UF3



Projecte:

Intervenció arqueològica Argenteria 65, Mirallers 12  
(Barcelona, Barcelonès) Codi 045/10

ESCALES:

1:10

Original DIN A-4



GRÀFICA

Full:

30



ARQUEÒLEG:

Vanesa Triay

PLANIMETRIA:

Vanesa Triay

Nome:

Fossa simple UF3 amb individu UE288

Data:

Març 2012